

Section neuchâteloise

Club Alpin Suisse CAS


Club Alpino Svizzero

Schweizer Alpen-Club

Club Alpin Svizzer



COMTESSE STORES



EXTÉRIEURS ET INTÉRIEURS
RÉPARATION TOUTES MARQUES

CORCELLES/NE TÉL. 032 731 84 77
NATEL 079 440 54 64



pharmacie**plus**
centrale matthys

françoise et romaine matthys
rue de l'hôpital 13
2000 neuchâtel
t. 032 725 11 58

spagyrie
homéopathie
fleurs de bach

Domaine
Château de Vaumarcus



Bouvier Frères
1^{er} Mousseux en Suisse

Vins et Mousseux de Neuchâtel

Caves Châtenay-Bouvier SA ■ Route du Vignoble 27 ■ CH 2017 Boudry
Tél. 032 842 23 33 ■ Fax 032 843 02 69 ■ info@chatenay.ch ■ www.chatenay.ch

Rôtisserie
LA CHARRUE



*Unique dans la région:
Viande sur le gril au feu de bois*

Vivianne Mentha & Werner Bolliger
2063 Vilars
Tél. 032 852 08 52

Route des Gravieres 19 - CH-2012 Auvernier

50
ANS

032 731 45 66 - info@carrosserie-auvernier.ch



CARROSSERIE
D'AUVERNIER

P. GROSJEAN & M. ABPLANALP

www.carrosserie-auvernier.ch

BULLETIN DE LA SECTION NEUCHÂTELOISE DU CAS

Club Alpin Suisse, section Neuchâteloise, 2000 Neuchâtel. Site Internet : www.cas-neuchatel.ch.

Président : Heinz Hügli, Route des Nods 54, 2035 Corcelles, tél. 032 731 93 67, e-mail : heinz.hugli@unine.ch

Rédaction : Claudia Fama, Av. de la Gare 14A, 2013 Colombier, tél. 032 841 18 28, e-mail : claudia.fama@bluewin.ch

Gestion des membres : Patrick Berner, Chanée 6, 2016 Cortaillod, tél. 078 767 03 97, e-mail : casne.membres@gmail.com

Gestion des annonces : Chantal Papetti André, Buchaux 22D, 2022 Bevaix, tél. 032 846 25 95, e-mail : api_chap@net2000.ch

Impression : Imprimerie H. Messeiller SA, Route des Falaises 94, 2000 Neuchâtel, tél. 032 725 12 96

Compte de chèques postaux de la section (caisse générale) : 20-1896-2

Assemblée mensuelle

**Lundi 5 septembre 2016 à 20 heures,
Fbg de l'Hôpital 65, Neuchâtel**

**« Des ours polaires et des aurores
boréales au fond des yeux »**

Sébastien Dos Santos a découvert le Grand Nord en adoptant un husky il y a 20 ans. Depuis, il n'a de cesse de recueillir des chiens nordiques et de les entraîner pour partir en expédition polaire. Mais... ce n'est pas la compétition qui les intéresse... ! Car une fois dans la solitude des forêts boréales, le lien qui les unit se révèle pleinement. Cette complicité, cette union dans l'effort, c'est ce que Sébastien vient chercher aussi loin de son pays natal. Malgré le froid, le vent et la distance, jamais ils ne se plaignent. Sébastien nous conte son pari fou, celui de rallier la rivière Mackenzie sur plus de 3000 km en traîneau à chiens par des températures oscillant entre -40°C et -60°C !

Ordre du jour

1. Salutations et ouverture
2. Communications du comité
3. Accueil des nouveaux membres
4. Divers

Couverture :

OJ, Semaine d'Alpes au Bächlital,
04-08.07.2016

Photo: Benno Treier



Fête des vendanges

La Commission des récréations attend votre visite au stand du CAS à la Fête des Vendanges, installé à la rue du Concert 5, vis-à-vis du Péristyle.

Vous y trouverez notre traditionnelle soupe aux pois préparée au feu du bois par nos membres, des planchettes garnies, de la bière BFM à la pression (ambrée et blonde) et le vin des Caves Châtenay à Boudry, annonceur fidèle dans notre bulletin.

Venez nous donner un coup de main et passer en même temps un moment agréable sur notre stand. Vous pouvez vous inscrire sur notre site où un doodle propose les différentes tranches horaires.

Les badges à 10 francs, qui donnent droit aux transports publics durant les 3 jours de la fête,

seront en vente à l'assemblée du 5 septembre, auprès de Thomas Zeller, tél. 079 813 76 11 ou de Françoise Koller, tél. 079 537 14 06.

Merci d'avance et en espérant pouvoir partager un verre avec vous sur notre stand.

*L'équipe de la commission
des récréations*

Délai ultime pour la remise des communications à paraître dans le prochain bulletin :
1^{er} septembre 2016

Gestion des membres

Admissions

Membres individuels

- Gorospe Bruce, 1983, Chaumon
- Götz Raymond, 1962, Chaumont
- Grosrenaud Paul, 1980, Cortaillod
- Marchand Anne-Lise, 1952, Montezillon
- Meyer Catherine, 1943, Neuchâtel
- Vaucher Meryl, 1990, Cortaillod

Membre famille

- Niederhauser Moor Barbara, 1967, Moor
Christophe, 1969, Lisa 1999, Gian, 2003 &
Lou, 2005, Cormondrèche

Patrick Berner

PV de l'assemblée bimestrielle du 4 juillet 2016

Conférence de Samuel et Flurina Bürki: 25'000 km à vélo

Nous avons le plaisir de recevoir ce jeune couple de la région, membres de notre section. Photos et vidéos à l'appui, Samuel nous relate leur voyage à vélo. Partis d'Anchorage en Alaska en 2013, ils ont traversé 15 pays pour atteindre, deux ans et 25'000 km plus tard, Ushuaia en Patagonie. Il leur a fallu apprivoiser leurs vélos lourdement chargés, supporter les moustiques, se méfier des ours,

défier le sable et le vent. Ils gardent de magnifiques souvenirs de cette expérience qui leur a permis de belles découvertes et des rencontres enrichissantes. Se retrouver à deux 24 heures sur 24 pendant deux ans n'était pas gagné d'avance. Mais le pari est tenu puisqu'ils seront bientôt trois. Nous leur souhaitons beaucoup de bonheur dans cette nouvelle aventure.

Salutations et ouverture de l'assemblée

Heinz accueille les 34 clubistes présents avec une citation de Boris Vian: «Je voudrais pas mourir sans qu'on ait inventé [...] la mer à la montagne, la montagne à la mer». Joli programme en ce début d'été!

Communications du comité

La traditionnelle rencontre à la cabane Perrenoud aura lieu le 8 août. Le préposé, Dominique Gouzi, attend les clubistes dès 18h30 pour l'apéritif qui sera suivi d'un pique-nique. Dans le cadre du 125^{ème} anniversaire de la section Chasseral, cette dernière convie les membres des sections amies à la Cabane Oberaletsch les 10 et 11 septembre. La nuitée leur sera offerte. Également dans le cadre des sections amies, une sortie est organisée le 16 octobre par Maurice Zwahlen (CAS Chaux-de-Fonds) dans la région du Doubs, agrémentée de quatre visites culturelles. Pour ces sorties, inscription en ligne sur le site. Cyrille Fama annonce une journée porte ouverte dans les cabanes des Alpes, une belle occasion de découvrir notre Cabane de Saleinaz. L'événement aura lieu les 2-3 septembre. 70 des 152 cabanes participent à cette action. Il faut déplorer le décès de Pierre Bonhôte, pour lequel un moment de silence est demandé.

Lors de l'assemblée des délégués, le projet Suisse Alpine 2030 a été très discuté pour être finalement accepté par 100 oui contre 70 non. Le rapport annuel fait état de 147'000 membres au Club alpin suisse, soit 1,8% de la population suisse. Il compte 37% de femmes (38% dans notre section). M. Léon Duvoisin, membre de notre section habitant Grandson, et son épouse ont visité 82 cabanes des Alpes en aller-retour,

sans jamais y dormir. Durant ses heures de loisirs, Léon Duvoisin a réalisé des tableaux en relief des cabanes. Il a souhaité offrir le tableau représentant la cabane Bertol à notre section. Celui-ci sera accroché à l'appartement d'Arolla.

Initialement prévue en Turquie, l'expédition OJ 2016 aura lieu dans les îles Lofoten en Norvège. La vice-présidence, jusqu'ici assurée par Jean-Marc Schouller change de tête. Lors de sa dernière réunion, le comité a désigné Carole Maeder-Milz. Cette dernière, en vacances, est excusée ce soir.

Réception des nouveaux membres

Patrick Berner a enregistré une douzaine de nouvelles inscriptions durant les deux derniers mois. Trois nouveaux membres sont accueillis ce soir.

Divers

La Commission des récréations organisera le stand de la section à la prochaine Fête des vendanges. Elle remercie déjà tous ceux qui viendront donner un coup de main. Les tranches horaires seront publiées dès la mi-juillet sur le site et il sera possible de s'inscrire en ligne. Merci également de réserver un bon accueil aux badges de la fête qui sont toujours à 10 francs et incluent les transports publics. L'assemblée est close à 21h20.

La prochaine assemblée aura lieu le 5 septembre et sera présidée par Carole.

Pour le PV, Monique Bise



Vue du Dos d'Ane, 19.06.16

Activités du mois

Colloque pour une course: les vendredis à 18h00 au Café des Amis, Quai Robert Comtesse 4, près de la patinoire de Neuchâtel. En règle générale, le départ des courses a lieu à Neuchâtel, l'endroit est choisi selon la course.

L'inscription pour une course est un engagement à y participer ou à signaler son renoncement au chef de courses (lire les modalités en pages 9-10 du programme).

Les descriptifs détaillés des courses/cours ci-dessous, les cotations des difficultés et les coordonnées des organisateurs se retrouvent sur le site de notre section et dans le programme annuel papier.

Cours de formation et perfectionnement

En en septembre et en octobre, 4 cours auront lieu pour lesquels il est recommandé de s'inscrire rapidement:

SEPTEMBRE

Samedi 3 et dimanche 4 septembre: Cours d'escalade alpine (en grosses chaussures)

Vaut 1 jour de perfectionnement CdC

Org. Eric Maillard & Ludovic Crotto-Mitgliett

OCTOBRE

Samedi 1^{er} octobre: Cours de sauvetage improvisé

Vaut 1 jour de perfectionnement CdC

Ce cours est destiné à toute personne utilisant une corde en falaise ou en montagne.

Objectif: Apprendre et exercer les techniques utiles pour se tirer d'affaire en cas de problème, avec les seuls moyens disponibles dans la cordée. Auto-sauvetage; aide au camarade pour descendre ou monter; mouflages; rallonge de corde; encordements et freins improvisés; des-

cente sur une corde tendue ou nouée. Un parcours d'épreuve permet à chacun de se tester.

Prérequis: Il est recommandé d'avoir suivi le cours de grimpe ou de posséder les techniques qui y sont apprises.

Matériel: Prendre l'équipement de grimpe (baudrier, mousquetons, descendeur, prussiks, sangles, 1 cordelette 6 mm/6 m, corde si disponible) et un pique-nique pour midi.

Infos pratiques: Région de Neuchâtel, entre 9h et 17h. Lieu à préciser ultérieurement. Pas de colloque, les détails seront communiqués par e-mail.

Org. Heinz Hügli & Olivier Hautier

Jeudi soir 27 et samedi 29 octobre: Cours carte et boussole

Objectif: Ce cours d'introduction à l'orientation s'adresse avant tout aux débutants mais aussi aux personnes souhaitant rafraîchir leurs connaissances relatives aux moyens d'orientation à l'aide d'une carte et d'une boussole.

- **J1**: Théorie le soir (lecture d'une carte topographiques, comment utiliser une boussole pour s'orienter).
- **J2**: Pratique sur le terrain (toute la journée).

Matériel: Carte, boussole, loupe et crayon pour les 2 jours. De quoi écrire pour le premier soir et pique-nique pour samedi midi.

Infos pratiques: Région de Neuchâtel (lieu à préciser ultérieurement).

Pas de colloque, les détails seront communiqués par e-mail.

Org. Yann Buchs

Dimanche 30 octobre: Cours d'escalade artificielle

Objectif: Une journée de cours dédiée à l'initiation de la technique de l'escalade artificielle qui nous permettra d'apprendre à évoluer dans des passages où la grimpe en libre est impossible en utilisant les techniques de l'escalade artificielle: étriers y compris! Grimpeurs et alpinistes: profitez de cette journée... un jour vous en aurez besoin!

Prérequis: Etre un grimpeur connaissant les nœuds et les manipulations classiques de la

grimpe. Sachant grimper en chaussons dans le 5 sup.

Matériel: Matos de grimpe au complet, y compris quelques coinceurs et friends si disponibles.

Lieu: Jura

Coût: Env.15.–

Org. Josep Sola i Caros & Cédric Singele



Courses

SEPTEMBRE

Du vendredi 2 au dimanche 4 septembre: Gross Diamantstock (3162 m) (Alpinisme, AD)

Org. Emmanuel Onillon & Yann Buchs

Du vendredi 2 au dimanche 4 septembre: Longues voies à Dalmazzi (Escalade, 6a)

Org. Nicolas Plumey & John Park

Vendredi 9 et samedi 10 septembre: Lagginhorn (4010 m) (Alpinisme, AD)

Org. Diego Buss & Julien Perret

Samedi 17 et dimanche 18 septembre: Le magnifique granite de Vallorcine (Escalade, 6a)

Org. Emmanuel Onillon & John Park

Samedi 17 septembre: Sortie sportive VTT

Org. André Geiser

Samedi 17 et dimanche 18 septembre: Vrenelsgärtli, Glärnisch (2904 m) (Alpinisme, PD)

Org. Christelle Godat

Samedi 24 et dimanche 25 septembre: Nos cabanes: Perrenoud (rando pédestre, T2)

Org. Marie-Claude Borel Charpilloz & Adrien Ruchti

Vendredi 30 septembre: Souper des organisateurs et co-organisateurs de courses (Divers)

Org. John Park & Jean-Bernard Python

OCTOBRE

Du samedi 1^{er} au samedi 8 octobre: Escalade et trekking en Sardaigne (Escalade + rando alpine, 5b, T6)



Exigence physique: plutôt exigeante

Infos pratiques/Détails de la course: Voyage en voiture et en ferry.

4 jours en camping ou Bungalows à Cala Gonome et 3 bivouacs lors du trekking. Possibilité de rester une semaine de plus jusqu'au 15 octobre. Le but est de découvrir l'extraordinaire qualité de l'escalade autour de Cala Gonome et aussi de faire un trek de 4 jours sur les sentes du spectaculaire et réputé Selvaggio Blu qui est un vague chemin serpentant le long de la côte sauvage et inhabitée avec des vues spectaculaires sur la mer. Le trek implique un peu d'escalade facile, 3 rappels et 3 bivouacs sauvages dans des criques sauvages.

Matériel: Matériel complet d'escalade et de trekking. Matériel de bivouac et matériel de camping à moins de dormir dans les bungalows du camping.

Coût: 500.–

Org. Jean-Michel Oberson & Vincent Ischer

Samedi 8 et dimanche 9 octobre: La Dôle, Le Noirmont (Rando pédestre, T2)

Exigence physique: plutôt exigeante (↗ 1000 m, 17 km en 5h30 le samedi, ↗ 500 m, 16 km en 4h30 le dimanche).

Infos pratiques/Détails de la course:

- **J1:** De St-Cergue, montée à la Barillette et le sommet de La Dôle, descente sur le Courvaloup de Crans et montée à la Cabane du Carroz.
- **J2:** Montée au Noirmont, allez-retour au Mont Sala et descente à la Cure. Retour à St-Cergue en train.

Org. Marie-Claude Borel & Adrien Ruchti

Samedi 8 octobre: Escalade sur coinceurs dans le Jura (Escalade, 5sup)

Exigence physique: peu exigeante

Infos pratiques/Détails de la course:

Journée de grimpe sur coinceurs dans le fabuleux secteur sauvage du Schilt. De nombreuses voies sur fissures se prêtent très bien à la pose des coinceurs, mais sont également équipées au cas où...

Prérequis: Grimper en tête du 6a en chaussons dans des voies bien assurées, connaître les manips de cordes et avoir déjà utilisé des coinceurs et/ou des friends.

Attention: ceci n'est pas un cours!

Org. Nathalie Jaquet & Jean-Bernard Python

Samedi 8 et dimanche 9 octobre: Gross Furkahorn (Alpinisme, AD)



Exigence physique: plutôt exigeante

Infos pratiques/Détails de la course:

- **J1:** Grimpe dans la région du Grimsel (voies en 5c/6a). Nuit à Tiefenbach.
- **J2:** Gross Furkahorn par l'arête SE.

Org. Diego Buss & Emmanuel Onillon

Dimanche 16 octobre: Course des sections amies (Rando pédestre, T1)

Exigence physique: peu exigeante

Infos pratiques/Détails de la course:

Quatre visites culturelles dans la région du Doubs, entrecoupées de courtes marches (2h30 en tout).

Sortie organisée par Maurice Zwahlen de la section de la Chaux-de-Fonds et s'adressant aux membres des 7 sections amies.

Org. Maurice Zwahlen & Heinz Hügli

Samedi 22 et dimanche 23 octobre: Grimpe à Aoste (Il Paretone) (Escalade, 5c)

Exigence physique: peu exigeante

Infos pratiques/Détails de la course:

- **J1:** Départ samedi matin pour Aoste. Grimpe dans la région d'Arnad. Montée en fin d'après-midi au Forte di Machaby pour le souper, la nuitée et le choix de la voie du lendemain.
- **J2:** Grimpe sur le Paretone et retour sur Neuchâtel.

Org. Fabio Ruaro & Patrick Burkhalter

Samedi 22 et dimanche 23 octobre: Grand Muveran par l'arête de Saille (Escalade alpine, 5c obl.)

Exigence physique: plutôt exigeante (↗ 1540 m en 5-6h00 le samedi, env. 7h00 de course le dimanche).

Infos pratiques/Détails de la course:

- **J1:** Montée à la Cabane Rambert depuis les Plans sur Bex
- **J2:** Sommet par l'arête de Saille, retour sur Ovronnaz par la Cabane Rambert.

Déplacements en transports publics.

Org. Jacques Pittet & John Park

Vendredi 28 octobre: Soirée pour nouveaux chefs de courses

Infos pratiques: Soirée de discussion et d'échanges d'expérience spécialement faite pour les nouveaux chefs de courses et les personnes désirant devenir prochainement chefs de courses.

Apéro offert par la section.

Org. Jean-Bernard Python & John Park



Objectif Détente
Massages et Pédicure

Jocelyne Hirt
079 604 63 16

Valérie Baumann-Hirt
079 689 77 15

Rte de Soleure 12
2072 St-Blaise

Des pieds soignés
c'est la garantie
d'une randonnée réussie
et pour récupérer
un bon massage

Aux membres CAS
10% sur votre soin
massage ou pédicure
lors du 1^{er} rendez-vous



Dimanche 11 septembre 2016: Vélo dans le Seeland

Infos pratiques: Env. 25 km. Départ vers 09h30. Possibilité d'un atelier de cerf-volants l'après-

midi, vers le Laténium. Plus de détails la semaine d'avant.

Itinéraire: A/R Neuchâtel, Le Landeron par le canal (chemin facile). Si il y a un groupe de grands enfants intéressés (veuillez de l'indiquer dans l'inscription), l'aller jusqu'à Le Landeron se fera par la forêt depuis Hauterive (VTT plus difficile, 10 km de plus), pour rejoindre l'autre groupe à Le Landeron et retour tous ensemble. Pique-nique.

Équipement: Vélo, casque, habits selon la météo, éventuellement maillot de bain.

Org. Carlos Gil, cjgil@bluewin.ch & Michaël Gilliéron, amtz.gillieron@gmail.com

étant à prévoir pour cette sortie, il est conseillé de s'inscrire au plus tôt. Maîtrise des techniques de longues voies indispensable.

Matos: Chaussons, baudrier, assureur, dégaines, casque, évant, bivouac.

Heure de départ: 08h00 au Pan

Coût: 40.–

Org. Dimitri, dim.boulaz@bluewin.ch, le beau Régis & Nikos.

Récit de l'expédition de l'OJ dans les Lofoten du 6 au 21 août (à paraître dans le prochain numéro).



Du samedi 17 au lundi 19 septembre: Escalade avec OJ Lausanne

Sortie spéciale en compagnie de nos amis lausannois! Grimpe selon conditions, quelque part entre Tolochenaz et Péry-Reuchenette.

Avec de nombreux concours à la clé, tel le lancer du cervelas, le démontage de tente nocturne ou encore de « celui qui pisse le plus loin ».

Matos: Chaussons, baudrier, assureur, dégaines, casque, etc.


Heure de départ: Selon infos du G.O.

Coût: 80.–

Org. Josep, josep@jmsola.net, Dimitri & Pascal.

Samedi 1^{er} et dimanche 2 octobre: Escalade longues voies Grimsel

La fameuse sortie au Grimsel (ou Eier), en compagnie d'alpinistes de renom! Un chef cuisinier 5 étoiles au guide Michelin nous préparera la recette de renommée internationale des « spaghton-lub ». Attention, une très forte demande



Pas de colloque, renseignements et inscriptions auprès de l'organisatrice ou sur le Site du CAS.

Tous les VENDREDIS de septembre: Balade pédestre facile

Org. Eliane Meystre, tél. 032 853 32 77 ou 079 543 41 43, eliane.meystre@bluewin.ch.

Jeudi 1^{er} et vendredi 2 septembre: Sihlseeli / SZ de Vorder Richisau à Studen, T3

- **J1**: Déplacement jusqu'à Vorder Richisau et courte excursion.



- **J2:** Vorder Richisau, Studen, ↗ 1215 m, ↘ 1420 m en 6h30, 16 km, altitude max. 1890 m.

Inscriptions (max. 10 pers.) jusqu'au 23 août.

Org. Doris Weber, tél. 032 753 40 90 ou 079 503 59 32, webdoris1@bluewin.ch & Katy Héлары, tél. 032 853 35 07 ou 078 632 21 89, katy.helary@romandie.com

Mardi 6 septembre: Hahnenmoos à partir d'Adelboden, en boucle, T2

↗ / ↘ 825 m, 16 km, 6h00, altitude max. 2026 m.

Org. Katy Héлары, tél. 032 853 35 07 ou 078 632 21 89, katy.helary@romandie.com

Vendredi 9 septembre: Cabane Plan Névé, T2

↗ / ↘ 1040 m, 9 km, 6h00, altitude max. 2262 m. Déplacement en voiture.

Org. Barbara Gindraux, tél. 076 384 67 54, barbara.gindraux@gmail.com

Mardi 13 septembre: Les Granges, La Pierreuse, Château-d'Oex, T2

↗ 850 m, ↘ 880 m, 5h00, 14 km, altitude max. 1700 m.

Org. Irène Dedenon, tél. 032 731 43 51 ou 079 104 93 64, i.dedenon@net2000.ch & Mierta Chevroulet, SMS au 079 280 07 82, mierta.chevroulet@bluewin.ch

Judi 15 et vendredi 16 septembre: Tour du Grand Chavalard, T2



- **J1:** Jorasse, Col de Fénestral, Cabane Sorniot, ↗ 590 m, ↘ 453 m, 3h30, 8 km, altitude max. 2453 m.

- **J2:** Cabane Sorniot, l'Erié, Jorasse, ↗ 385 m, ↘ 500 m, 3h30, 8,5 km, altitude max. 2140 m.

Inscriptions (max. 10 pers.) jusqu'au 6 septembre. Déplacement en voiture.

Org. Doris Weber, tél. 032 753 40 90 ou 079 503 59 32, webdoris1@bluewin.ch & Geneviève von Wyss, tél. 032 968 21 16 ou 078 623 38 36, genevieve@vonwyss.ch

Judi 22 septembre: Schratzenflue et ses superbes lapias, T2

↗ / ↘ 1100 m, 15 km, 6h15, altitude max. 2091 m (sur le trajet du retour, petit goulot dans le calcaire avec échelle), déplacement en train.

Org. Claudine Munday, tél. 032 730 13 46 ou 079 453 89 11, fammunday@yahoo.fr et Nathalie Veber, tél. 032 535 82 18 ou 076 222 12 65, greg.nath.veber@free.fr

Samedi 24 septembre: Combatzeline, Lac de Cleuson (2186 m), Bisse Vieux, Haute-Nendaz, T2

↗ 220 m, ↘ 1070 m, 4h45, altitude max. 2320 m. Montée en télésiège de Siviez à Combatzeline.

Org. Jacqueline Moret, tél. 032 842 21 79 ou 079 690 22 42, jacqueline.moret.ch@gmail.com

Vendredi 30 septembre: Tour des Recardets à partir du Schwarzsee, T2

↗ / ↘ 890 m, 10 km, 4h30, altitude max. 1885 m.

Org. Barbara Gindraux, tél. 032 835 23 09 ou 076 384 67 54, barbara.gindraux@gmail.com

Jacqueline Moret

Boucle en Emmental à partir d'Eggiwil

Judi 28 juillet 2016

Org. Christine Barny

Ce n'est pas LA course où il y a des choses EXTRAORDINAIRES à raconter, mais quelle belle journée nous avons passée. Nous avons tout

d'abord longé l'Emme puis grimpé dans la forêt au-dessus d'une vallée creusée par un de ses affluents, le Geissbach. La suite du parcours en direction de Hürlisegg longeait la lisière. Là nous avons pu admirer une série de grandes fourmières mais nous avons été moins admiratives lorsqu'à la pose banane, nous avons été assaillies par des hordes de fourmis nous obligeant à prendre la fuite !



Nous avons marché par monts et par vaux, dans une campagne paisible et verdoyante. Été chaud et vacances obligent, nous avons rencontré peu de monde. Le matin, nous cheminions à l'ombre de la forêt, au nord de la colline. Et, alors que nous aurions dû affronter des crêtes en plein soleil, un ange à étiré ses ailes au-dessus de nous pour nous protéger. Les nuages ne nous ont heureusement pas empêchées d'admirer le Schrattelflue. Nous avons admiré les belles fermes aux toits protecteurs entourées de fleurs, les jardins toujours si bien entretenus dans ces contrées. Nous avons eu le temps de nous interroger sur le nom des montagnes environnantes, sur les quelques fleurs qui s'épanouissaient encore ici ou là. Nous avons eu le temps d'échanger impressions et anecdotes.

En fait d'animaux, ils devaient aussi être en vacances à l'alpage quelque part et nous en avons peu vus. Des paysans fauchaient l'herbe, tenant fermement de petites machines sur des pentes trop rudes pour les faucheuses traditionnelles et pas assez pour la faux. Après Hürlisegg, nous nous sommes dirigées vers Pfiffer et

DEFI

montagne

*Votre spécialiste
pour l'équipement:
de la balade à la randonnée
de l'escalade à l'expé.*

Grand'Rue 4 2034 Peseux
Tél. 032 / 731 14 39

Rämisgummehoger. Et le bouquet final de cette journée fut la tourte au kirsch faite par un pâtissier de la région, à la retraite.

Merci Christine pour cette belle course, pour ta 1^{ère}. Elle t'a donné bien du souci, mais elle nous a apporté beaucoup de plaisir et un sentiment de paix et de plénitude.

Irène



Du dimanche 4 au dimanche 11 septembre: Les Tatras depuis Zakopane

Itinéraire du voyage: Informations directement aux participants.

Itinéraire: Randonnées en étoile depuis Zakopane.

Org. Nadia Hügli-Valois, tél. 078 806 90 94, Catherine Borel, tél. 078 792 42 16 & Malgorzata Galant Wojcik, tél. 076 721 44 53

Lundi 5 septembre: Au pied des Lohner, rando pédestre, T3

Difficulté: ↗ / ↘ 1400 m, env. 15 km en 10h00.

Coût: Env. 30.– par pers. (base 4/voiture).

Itinéraire: RDV 06h00, parking de l'ancienne Jova à St-Blaise.

A pied de Adalboden/Bunderle, 1321 m puis par Im Lager, I de Schrickmatte, Lohnerhütte, Witi Chume, User, Laueli et retour à Bunderle. Pique-nique en route.

Info supplémentaire: Rando réservée aux personnes non sujettes au vertige et ayant un pied sûr. Sentier aérien avec chaînes et échelles.

Org. Albertino Santos, tél. 079 275 13 59

Lundi 19 septembre: Traversée du Justistal, rando pédestre, T2

Difficulté: ↗ 930 m, ↘ 890 m (20% asphalté), 18 km en 5h30.

Itinéraire: RDV hall de la gare de Neuchâtel. En train et bus jusqu'à Innereriz. Retour en bus depuis Sagi puis en train depuis Thoune. D'Innereriz par le col du Sichle (1679 m) nous arrivons dans le vallon bucolique du Justistal, puis contournons les contreforts du Sigriswiler Rothorn par Gibelegg (1225 m) et atteignons Sagi (1076 m) par un chemin qui offre une vue magnifique sur le lac de Thoune et les Alpes bernoises. Pique-nique en route.

Coût: 42.–

Org. Odile Rames, tél. 079 410 15 92 & Hélène Badstuber, tél. 032 841 35 95

Lundi 26 septembre: VTT sur les traces des dinosaures

Difficulté: Le circuit 647 de SuisseMobile, nommé également *Sur les traces des dinosaures* bien que facile, est tout de même costaud avec ses 56 km et ~400 m de dénivelé. Mais il est surtout plaisant dans sa dimension campagnarde et teintée de préhistoire.

Itinéraire: Parking de la Colombière à Porrentruy, Café Chez Steph en ville, Rocourt, Réclère, Grandfontaine, Fahy, Bure, Pause de midi à la (superbe) Maison forestière de Bure, Croix, St-Dizier, l'Evêque, Delle, Boncourt, Buix, Courchavon, Porrentruy.

Rendez-vous: 08h00 au parking gratuit de La Corbière à Savagnier où l'on peut tenter de regrouper les gens et les vélos selon disponibilités. Déplacement à Porrentruy via St-Imier, Les Reussilles. Retour aux voitures vers 16h30.

Info supplémentaire: Possibilité d'obtenir le matin auprès de l'OT (en face du café), pour 20.– par groupe jusqu'à 10 pers., une clé numérique magique qui donne accès à un mystérieux circuit secret. <http://porrentruy.ch/tourisme-economie/visite-de-la-ville/circuit-secret/>

Equipement: Habillement selon météo, petit matériel cycliste d'entretien, pièce d'identité et quelques €.

Org. Georges Boulaz, tél. 078 771 15 19

Col de Lys depuis les Paccots

Lundi 27 juin 2016

Org. Jean-Paul Randin & José Canale

La météo ayant soufflé le chaud et le froid avec une brutalité toute particulière en ce mois de juin, nous étions contents d'attaquer une randonnée dans les Préalpes fribourgeoises par une journée ensoleillée et une température modérée. Au départ du parking Les Rosalys, nous suivîmes à pieds la route asphaltée dite des Dailles sur 200 m avant d'emprunter la route de la dent de Lys, toujours plein Est, et la direction du Col de Belle Chaux/Albeuve. Moins de 2 km après le départ (alt. 1233 m) notre orientation vira au Nord Est pour quitter rapidement l'ombre bien agréable des hautes futaies et atteindre le site de Belle Chaux à travers les alpages.



Une petite pause grignotage/boisson permet aux uns de reprendre des forces tout en admirant le magnifique toit en tavillons de la ferme et laissa aux autres le loisir de se délier la langue si jamais elle avait été ankylosée auparavant. La majorité de l'équipe ajusta ses bâtons une heure plus tard en quittant la route panoramique pour progresser vers Grand Pra et Paccot-Dessus sur un terrain où le Dahu se serait senti à l'aise. Un agréable vent coulis facilita les 200 derniers mètres plus raides de notre ascension. Le col de Lys atteint, aucun lys ne nous accueille mais un tapis de narcisses pour

notre déjeuner sur l'herbe. Il ne manquait plus qu'un chamois pour parfaire le paysage. Qu'à cela ne tienne, Jean-Claude en revêtit l'habit pour sauter jusqu'à l'épaulement supérieur du Mys Derrey en guise de digestif.

De retour au Paccot-Dessus, notre course rejoignit le lac des Joncs à travers des prairies d'altitude laissant Le Berry à main gauche, Le Pralet à main droite, Grevalla-Dessus à main gauche, La Borbuintse à main droite... sur un sentier bordé de salsifis des prés. Une halte boissons à l'Auberge du lac des Joncs réhydrata le groupe, faute de plongeon dans le plan d'eau protégé inscrit dans l'inventaire fédéral des sites de reproduction de batraciens d'importance nationale !

Notre chemin final était indiqué plus bas au niveau du vaste emplacement de parking sur la route des Joncs en direction des Paccots. Un tapis confortable à l'abri de conifères majestueux nous servit de sentier pour atteindre notre point de départ en toute 'zénitude', comme un dernier cadeau que nous offraient nos chefs de course émérites Jean-Paul et José. Que leur dire en retour si ce n'est merci !

Nathalie Veber

VINS DE NEUCHÂTEL Cave ouverte Ve de 15h à 18h; sa de 9h à 12h		OLIVIER LAVANCHY VITICULTEUR-ENCAVEUR R. de la Dîme 48 La Coudre/Neuchâtel Tél.+Fax 052 753 68 89 Mobile 079 413 38 65 www.lavanchy-vins.ch vins.lavanchy@bluewin.ch
		



Le coin des Jeudistes (H)

Chaque jeudi trois courses sont proposées (A, B & PM) auxquelles peuvent s'ajouter une ou des courses spéciales.

Un programme spécifique est prévu pour chacune des courses.

La course B propose un « parcours allégé » pour ceux qui le souhaitent.

Le programme PM est diffusé chaque semaine par email. Selon possibilités les PM rejoignent le groupe B pour le repas de midi.

En cas de modification du programme les chefs de course sont chargés de la communication.

1^{er} septembre: Course A: Les crêtes du Weissenstein: Weissenstein, Hasenmatt, Grenchenberg, T1-T2

07h15 Hall de la gare de Neuchâtel. 07h27 Départ jusqu'à Oberdorf/SO. En télécabine au Weissenstein. Retour en train depuis Grenchen Sud. Possibilité de prendre le bus depuis l'arrêt Fichtenweg, pique-nique tiré du sac. Belles vues sur les Alpes, le Jura et les méandres de l'Aar. ⚡ 539 m, 🏔 1389 m (⚡ 467 m, 🏔 1180 m si bus), 17 km (14.90 km) en 5h20 (4h35), aucune difficulté particulière, mais descente importante. Chacun prend son billet de train: 21.50 (½ tarif). Le billet de la télécabine sera pris sur place, en principe 8.- (½ tarif). Note: Le bus depuis Grenchenberg ne circule pas le jeudi 1^{er} septembre

Org. Alfred Strohmeier, tél. 079 241 64 49, alfred.strohmeier@gmail.com & Samuel Suter, 076 341 83 61, samsu@net2000.ch

Course B: La Tour du Gibloux (1206 m), T1

08h30 La Mottaz. En voiture à Sorens, café au restaurant « La Forêt » à côté du camping, à pied pour la Tour. Panorama exceptionnel. Pique-nique au lieu-dit « La Petite Tour ». Retour aux voitures par Chalet d'Amont. ⚡ / 🏔 215 m en 3h00.

Org. Michel Porret, tél. 079 230 98 58 & Jacques Keller, tél. 079 567 76 03

Mardi 6 et mercredi 7 septembre: Course spéciale: Allalinhorn (4027 m), alpinisme, F, T1-T2

- **J1:** 07h30, lieu à définir selon participants. Rando panoramique autour de Saas-Fee.
- **J2:** Ascension par la voie normale depuis Mittelallalin, ⚡ / 🏔 600 m en 5h00.

Détails et inscriptions sur le site CAS.

Org. Jacques Isely, tél. 079 680 79 83

8 septembre: Course A: Pont de Nant, Col des Pauvres, Trou de l'Ours, T2

Description détaillée suivra par mail via tous@jeudistes par les organisateurs.

Course B: Bisse du Tsittoret, T1

07h15 Robinson, café en route, parking à Vermala, puis à pied le long du bisse de Tsittoret jusqu'à la cave du Sex (buvette). Pique-nique le long du bisse.

⚡ 409 m, 🏔 89 m en 2h15, sans difficulté. Retour par le même cheminement (en principe). Org. Willy Schaer, tél. 032 842 62 02 & second à désigner

15 septembre: Course A: Chamossaire, Lac de Bretaye, Lac des Chavonnes, Chaux-Ronde, T2

06h45 Robinson, en voiture jusqu'à Villars, café sur place (lieu désigné ultérieurement).

En train: Villars, Col de Bretaye (A/R, billets pris sur place par le chef de course).

Marche: Bretaye, Grand Chamossaire (2112 m), Petit Chamossaire (2030 m), lac de Bretaye, lac des Chavonnes. Pique-nique, baignade éventuelle pour les courageux, Vy Boneyre, Conche, Chaux-Ronde, Bretaye.

⚡ / 🏔 700 m; 12,3 km en 4h15.

Bâtons conseillés, pente raide, passage un brin aérien entre les Chamossaires.

Org. Roger Schwab, tél. 079 482 37 47 & José Canale, tél. 079 214 95 74

Course B: Région Creux du Van, T1

09h00 Robinson, départ pour la Grand Vy, café (tél. 032 835 11 41).

10h00 A pied pour la Grand Vy, le Soliat, les Petites Fauconnières, la Baronne et retour à la Grand Vy. Pique-nique en route. ↗ / ↘ 282 m, 9,5 km en 2h45.

Org. François Rösli, tél. 079 373 97 82 & Roger Saam, tél. 079 412 27 27

22 septembre: Courses A & B: La dernière au Val Terbi, T1-T2

07h00 à la Mottaz. En car pour Vicques, café... ensuite déplacement au Retemberg (868 m).

Course A: A pied: Retemberg, Ober Fringeli (826 m), Stierenberg, Essert Gendlin, Montsevelier.

↗ 340 m, ↘ 650 m, 10 km en 3h00.

Course B: A pied: Retemberg, Ober Fringeli (826 m), Nieder Fringeli (712 m), Monsevelier.

↗ 190 m, ↘ 500 m, 7 km en 2h00.

Pour tous: Départ en car à la cabane Ma Vallée, apéro, pique-nique ou fondue.

Après-midi facultatif: A pied à Mervelier pour les plus vaillants.

↘ 335 m, 3,8 km en 1h00. Retour en car depuis Ma Vallée ou Mervelier.

Il est indispensable de s'inscrire jusqu'au dimanche 18 septembre par mail ou par tél, en précisant: 1) oui à la course, 2) pique-nique ou fondue.

Org. **Course A:** Yves Lachat, tél. 079 417 80 17 & François Perrin, tél. 079 561 56 10.

Course B: Alex Reichard, tél. 079 938 48 10 & Michel Kohler, tél. 079 817 32 26

29 septembre: Course A: Le Brand, Le Cousimbert, La Berra, T1-T2

07h30 La Mottaz. En voiture par Düdingen, Rossens, La Roche, Le Brand (parking du télésiège de La Berra, 5.- par véhicule), café au restaurant du télésiège. A pied par le Cousimbert (1633 m), La Berra (1719 m). Pique-nique au sommet, pas d'abri. Retour par le sud de La Berra, Le Gîte d'Allières, La Holena.

↗ / ↘ env. 750 m, 11 km en 4h15, pas de difficultés particulières.

Org. Edmond Galland, tél. 077 482 68 38 & Roger Schwab, tél. 079 482 37 47

Course B: Lac de Gruyère, T2

07h45 la Mottaz. En voiture pour Pont de Corbières, 64 km en 1h25, café en route. A pied: Pont de Corbières, Tour du Lac, pique-nique en route, bâtons recommandés.

↗ / ↘ 435 m, 14 km, en 4h00.

Org. Alex Reichard, tél. 079 938 48 10 & second à désigner

Participation juillet 2016

7 juillet: 59 part.

Course A: Lacs de Fully, Le Diabley: 17



Course B: Estavayer, Portalban: 27

PM: Les Rochats: 15

14 juillet: Courses de remplacement pour A & B à cause de la météo: 43 part.

Course A: Autour de Jolimont: 8

Course B: La Vue des Alpes, Le Mont Dar via le Mont Racine: 22



PM: Mont Vully: 13

21 juillet: 47 part.

Course A: Caux, Les Rochers de Naye: 12
Course B: La Rochelle, Mutrux, La Rochelle: 15
PM: Au Refrain/France: 12
Course spéciale 19-21 juillet: De Elm (GL) à Flims (GR), autour du Piz Segnas: 8

28 juillet: 58 part.

Course A: Kandersteg, Bunderchrinde, Adelboden Oey: 15
Course B: Moléson-village, Plan Francey: 17
PM: Petites Fauconnières: 15
Course spéciale 26-28 juillet: Campo Blenio (TI), Vals (GR): 11

Pierre-Alain Brand

Récits de courses «section»

Patrouille des glaciers améliorée

Du vendredi 8 au lundi 11 avril 2016

Org. Jean-Claude Lanz
& Christine Favre

• **J1 Zermatt -> Schönbiel**

Départ pour Zermatt. La présence du soleil est inversement proportionnelle à notre enjouement ce jour-là, nous partons positifs et enthousiastes. Après quelques heures de voyage notre ascension démarre... en télécabine, direction Schwarze. Là-haut, un brouillard dense nous accueille. Il ne nous empêche toutefois pas de trouver notre premier point de chute et pas des moindres: le restaurant du Stafelalp. Repus et motivés nous partons, fendant l'épais brouillard, à la recherche de la cabane Schönbiel. Quelques heures et points GPS plus tard... Nous y voilà. Moins accueillant que le gîte précédent mais à l'abri, nous passons la nuit, regardant la neige fraîche tomber en masse et nous réjouissant du lendemain.

Christine Buclin

• **J2: Schönbiel -> Bertol par Tête de Valpelline et Tête Blanche**

Après avoir relié le Lac Noir à la Cabane Schönbiel et y avoir dormi, nous nous levons avec un ciel totalement étoilé! Le Cervin majestueux ne nous quittera plus, et le Tiefmattengletscher nous tend les bras. Le brouillard à couper au couteau du jour précédent n'est plus qu'un

mauvais souvenir... Après une brève descente, il faut chausser les peaux pour 9 heures de rando (et de courtes pauses) dans un cirque blanc de toute beauté, au milieu d'une éternité bleutée. La trace est déjà faite au milieu de la poudreuse, il n'y a qu'à suivre. A notre droite, la Dent Blanche est en sucre, et à notre gauche le Cervin nous montre son arrête italienne et la Dent d'Hérens brandit ses séracs. Il n'y a pas de plus belle contemplation grâce à ciel de pur azur! Les piquets de la Haute Route surprennent un peu ceux au milieu de cette nature isolée, tandis que les postes pour la Patrouille des Glaciers à venir sont temporaires.

Après une 1^{re} montée assez sèche pour rejoindre le Stockjigletscher, une nouvelle vue se dégage du Bishorn jusqu'au Strahlhorn: une enfilée magnifique de 4000 avec les Mischabel au centre, sans oublier la Dent Blanche qui émerge vraiment depuis la croisée de Tête de Valpelline et de Tête Blanche. Après un pique-nique mérité, on pose les sacs pour attaquer léger la Tête de Valpelline. Ça a l'air court, mais ça ne l'est pas, surtout qu'on commence d'avoir de la distance dans les jambes... Depuis le sommet à 3800 m, la vue est incroyable sur la Dent d'Hérens toute proche et le Cervin dont la base nord-ouest nous apparaît comme jamais. Après un coup d'œil sur le Pigne d'Arolla qui nous attend le lendemain, on redescend la Tête pour passer le col de l'autre Tête (Blanche), et pour se rendre à son sommet

aussi - du moins pour ceux qui veulent prendre le risque de ne pas s'économiser pour le lendemain... Depuis là, la vue entre le gendarme et la croix ouvre toujours sur nos 2 compagnons Cervin et Hérens, avec la bosse - en comparaison - de Valpelline.



Il ne reste plus alors qu'à filer vers le col de Bertol, en descente puis en légère montée. Le nid d'aigle de la cabane nous permet de tourner le dos à cette 1re journée d'une rare beauté, non sans d'abord escalader les célèbres échelons qui nous ouvrent la vue sur la région d'Arolla et ses nouvelles cimes... Le coucher du soleil annonce un lever tout aussi radieux...

Didier Wirth

• J3: Bertol -> Les Dix par le Pigne

C'est avec un très joli lever de soleil que la troisième journée a commencé. Mais ce moment magique s'est vite estompé avec la descente vertigineuse des échelles de Bertol et toute la crispation musculaire qui va avec... Elles étaient clairement plus longues qu'à la montée! Mais ça c'était qu'un début... car ensuite c'était une heure de descente sur une pente raide et couverte de sorte de pop-corn glacé. Le genre de pente où la seule chose qu'on souhaite c'est déjà être en bas... Bref moment difficile et peu plaisant pour tout le monde et... bouquet final la pente s'est terminée par un couloir verglacé toujours pentu où des randonneurs montaient... merci à notre chef de course d'avoir chaussé les crampons pour nous aider dans ce passage délicat, et merci aux bons skieurs pour nous avoir

coaché dans cette descente (en tout cas moi). L'avantage, c'est qu'après une descente pareille, on avait fait le plus dur... et puis l'aventure continuait

Paysages magiques, grand soleil, neige scintillante, des montagnes magnifiques tout autour et la bonne ambiance nous ont vite fait oublier le calvaire enduré. Après avoir contourné le mont Colon, nous sommes arrivés au Col de l'Évêque. Encore une vue splendide! Nous sommes ensuite descendus jusqu'au pied du Pigne d'Arolla pour pique-niquer à l'abri du vent. C'était une descente dans une poudreuse comme rare j'en avais connu en ski de randonnée jusque-là... juste le pied! Nous avons ensuite commencé notre longue ascension au Pigne d'Arolla les jambes un peu fatiguées il faut dire. Nous sommes montés jusqu'au sommet pour en admirer la vue. Moment grandiose!

vertical
passion
magasin de montagne

ski trek grimpe voyage

jaquet-droz 13 . la chaux-de-fonds . vertical-passion.ch

Et puis il a fallu redescendre à la Cabane des Dix. Nous sommes descendus par la Serpentine... moment redouté par certains suite à la descente de la cabane de Berthol... on craignait les pentes raides et gelées... mais finalement, belle surprise, il y avait un bon paquet de neige sur la glace et c'était bien skiable... on a été déçu en bien comme diraient certains. Arrivés au pied de la Cabane des Dix, nous avons rechaussés les peaux pour le dernier petit bout qui nous menait à la cabane... Les derniers cent mètres, toujours les plus durs... Après ces 10h30 de ski de rando (et pour la plus grande partie du bonheur en condensé) nous sommes arrivés à cette fameuse Cabane des Dix où on a pu faire respirer nos pieds... Accueil royal où on nous a directement offert l'apéro... bien mérité je crois...

Et puis encore un magnifique coucher de soleil avec vue sur le Mont Blanc de Cheilon devenu tout rosé, encore une vue de carte postale pour terminer la troisième journée de cette belle aventure.

Ines Gonzalez



• J4: Cabane des Dix -> Verbier

Le réveil sonne à 05h15 pour commencer la dernière journée d'aventure qui doit nous mener à Verbier. Après avoir honoré l'excellent pain maison de la Cabane des Dix au petit déjeuner, nous chaussons les skis et entamons une longue descente jusqu'au plat du Lac des Dix où nous mettons les peaux. Après une succession de dévers peu pratiques et de traversées d'avalanches farceuses, nous voilà au pied de la magnifique

Rosa Blanche, première montée de la journée. L'ascension est lente, régulière et chaude sous un soleil omniprésent. Nous voilà presque au sommet lorsque Jean-Claude pose son sac: c'est l'heure d'enfiler les crampons et de s'encorder, piolet à la main nous allons parcourir l'arrête! Un régal et une première pour plusieurs d'entre nous. Quelle vue depuis là-haut!

Une pause pique-nique pour nous remettre de nos émotions puis une belle descente et nous voilà en bas du Col de la Chaux. Le moral de la troupe ne flanche (presque) pas et nous suivons Jean-Claude une dernière fois jusqu'au sommet. Un petit clin d'œil à l'avant-dernière conversion-de-la-mort-qui-tue que nous maîtrisons grâce à un honorable travail d'équipe! Nous voilà en haut, prêts à laisser un magique parcours derrière nous. La fatigue peut être, la satisfaction de l'effort accompli et la reconnaissance d'avoir partagé cette aventure exceptionnelle: l'émotion se lit sur tous les visages. La descente sur le Châble est appréciée de tous et c'est finalement de justesse que nous sautons dans le train puisque les piliers de bar traînent devant leur bière! :) Riches de cette expérience inoubliable sous le généreux soleil valaisan, nous nous quittons à Neuchâtel, le sourire aux lèvres. Vive le CAS et vive Jean-Claude: Merci pour ces pétillants moments!

Lucie Sahli

Finsteraarhorn

Du jeudi 5 au dimanche 8 mai 2016
Org. Emmanuel Onillon & Cédric Singele

Le jeudi matin de l'Ascension, le réveil sonne très tôt pour les membres de la joyeuse équipe qui se prépare à passer 4 jours dans les Alpes bernoises et valaisannes. Après avoir pris le premier train au départ de Neuchâtel, nous arrivons 4 heures plus tard au sommet du Jungfraujoch et prenons le temps de prendre un petit café avant de chausser les skis. Les conditions météo sont excellentes, le soleil brille et il n'y a pas un nuage. Nous nous

élançons en direction du Mönchjoch puis dévalons les pentes du glacier « de la neige éternelle ». Nous remettons les peaux pour attaquer la montée qui mène au Fieschersattel. Le dernier bout est raide et on doit mettre les crampons.

Lorsqu'on arrive au col, il est déjà relativement tard. Comme certains sont motivés à aller au sommet du Gross Fiescherhorn, on commence à gravir l'arrête. Il souffle un vent glacial et la grimpe n'est pas si facile. Seuls deux de l'équipe arriveront au sommet, les autres feront demi-tour avant. Le temps de se réchauffer les mains au col, on recharge les skis et on descend sur le Walliser Fiescherfirn. Il faut remettre les peaux pour monter les 50 derniers mètres qui nous séparent de la cabane du Finsterhaarhorn. La cabane est pleine. Comme on est tard, on ne doit pas attendre longtemps le souper qui s'avère copieux. A 20h30 déjà, tout le monde est au lit – incroyable pour certains !

Le jeudi matin, il est 06h45 lorsqu'on prend le départ à ski. Après quelques minutes d'ascension, un membre de l'équipe nous annonce avoir oublié son piolet à la cabane... cela lui vaudra la tournée de bière l'après-midi ! Nous l'attendons donc, puis reprenons notre montée en direction du Finsterhaarhorn. Les conditions sont vraiment bonnes, et on peut monter à ski jusqu'au col Hugisattel. Là, on laisse nos skis et on attaque l'arrête en crampons. Certains bouts sont raides et le piolet nous est bien utile. Il y a beaucoup de monde qui descend et les croisements ne sont

pas toujours aisés. On finit par atteindre le sommet où nous attendent une jolie croix, et surtout, un panorama à couper le souffle ! On voit, entre autres, le Cervin, le Piz Bernina et même notre cher Chasseral.



La descente se fait sans soucis et la neige transformée est agréable à skier. Après un apéro bien mérité sur la terrasse de la cabane, certains vont se reposer, d'autres bouquinent en attendant le souper. A 21h00, tout le monde est au lit. Le samedi, le réveil sonne très tôt. Le départ est donné à 05h45. On commence par descendre à ski sur le glacier jusqu'à l'éperon du Gross Wannenhorn, où on met les peaux. Certains décident de laisser du matériel sur place pour alléger le sac, puisqu'on repassera de toute manière par là. La montée se fait sous un beau soleil, avec certains bouts un peu plus raides qui méritent qu'on mette les couteaux. A 50 mètres du sommet, on laisse les skis pour

Bernard Küenzi

Artisan-cordonnier

Réparations et entretien de vos chaussures de:
Marche / Trekking / Grimpe

Grand choix de lacets – Produits d'entretien – Conseil

Un professionnel à votre service Cordonnier Bernard Küenzi
Place Coquillon 4, 2000 Neuchâtel, Tél. 032 724 20 30

faire le dernier bout à pieds. La vue est époustouflante et le Finsterhaarhorn majestueux.

On ne traîne pas pour redescendre car les nuages se rapprochent. Arrivés au matériel déposé, on remet les peaux et on monte sur le Grünhornlücke avant de redescendre sur le Grüneggfirn. Il n'y a plus de soleil, mais la neige est bonne à skier. Il faut fournir un dernier effort pour gravir les 467 marches qui mènent à la Cabane Konkordia où nous attend l'apéro suivi d'un repos bien mérité ! Après le souper, on ne tarde pas à aller se coucher car le réveil sonne tôt le dimanche matin.

Pour ce dernier jour, on prévoit de traverser Konkordiaplatz puis de monter à l'Abeni Flue avant de redescendre sur l'Hollandiahütte et de sortir sur le Lötschental. Malheureusement, lors de l'ascension sur l'Abeni Flue, le ciel se couvre et la visibilité se fait mauvaise. Notre chef de course décide donc qu'il est plus prudent de redescendre et de rejoindre le col du Lötschen en longeant le Grosser Aletschfirn.

La descente sur le Lötschental se fait dans de relativement bonnes conditions de neige. Il y a juste le dernier bout où il faut pousser et viser entre les racines et les cailloux. Il nous faudra encore 10 bonnes minutes de marche pour atteindre Blatten, où, par chance, le bus est pile là pour nous descendre à Goppenstein. Un immense merci à Manu pour l'organisation de ce magnifique weekend et à toute l'équipe pour sa bonne humeur, sa motivation et parfois sa patience.

*Manu, Cédric, Corinne,
Jacques, Jérôme & Caroline*

Cabane Oberaletsch, Nesthorn

Du jeudi 5 au dimanche 8 mai 2016

Org. Martin Liberek

Un week-end de l'Ascension, c'est fait pour... les ascensions ! (facile, mais le désigné volontaire au récit n'a pas pu résister). Jeudi, le train de 06h01

est à l'heure et dix participants s'y retrouvent. Trois changements de moyens de transport plus tard, renforcé à Brig par deux autres clubistes, le groupe est accueilli à Belalp vers 10h00 par le soleil valaisan et deux marmottes s'égayant dans la neige. Mais en descendant de l'Hôtel Belalp en direction de l'Oberaletschgletcher, voilà que notre chef de course Martin se fait déséquilibrer par la corde fixe et souffre d'une elongation à la cuisse... Il poursuit néanmoins parfaitement son rôle. Nous portons nos skis jusqu'au pique-nique, puis les rechaussons et finissons par les déposer avant de gravir le sentier de câbles et d'échelles séparant le glacier de la cabane.



Ce n'est que le lendemain matin, après avoir mené la course vers le Nesthorn (3822 m) jusque vers 3000 m, que Martin doit hélas faire demi-tour, la douleur étant désormais trop forte, et Katja le raccompagne à la cabane. Par chance pour les autres participants, de nombreux autres chefs de course sont présents. Sous un chaud soleil Aurélie, Cyrille et Heinz, mènent alors chacun une cordée jusqu'au sommet, d'où la vue est splendide. Nous redescendons l'arête et c'est juste après avoir remis nos skis que le brouillard vient compliquer les choses : les jambes sont déjà lourdes et la neige n'est pas en reste, sans compter que certains se sont mis en tête de farter...

Nous finissons par arriver à la cabane après plus de 11 heures de course, fatigués mais heureux.



Samedi, nous partons pour le Kleines Aletschhorn (3750 m), non sans regrets de laisser Martin à la cabane, ainsi que Laurent, fiévreux. C'est Cyrille qui reprend la direction des opérations, et même si le groupe se disloque un peu dans la montée ensoleillée, nous arrivons tous les dix au sommet. Et le brouillard s'y invite aussi, ne nous laissant apercevoir l'Aletschhorn et la Jungfrau que par intermittence. Heureusement Cyrille nous guide pour éviter les crevasses à la descente, puis le brouillard se dissipe et nous terminons dans une bonne neige de printemps. De retour vers 13h00, il neigeote et nous sommes plusieurs à aller faire une sieste en attendant le souper. Il faut dire que le personnel de la cabane et charmant et nous prépare des mets variés, excellents et en quantité plus que suffisante.

Dimanche notre président fête son anniversaire, Laurent a récupéré, et Martin, grâce à l'application d'un spray « magique » atténuant provisoirement la douleur, peut à nouveau mener la course direction le Beichpass (3128 m), atteint sous le soleil et avec un fort vent. Nous arrivons à Fafleralp avec une heure d'avance sur l'horaire prévu, malgré une cuisse qui tire. Nous repartons dans un bus bondé de skieurs contents, et y rencontrons même quelques autres neuchâtelois. Un immense merci à tous nos chefs de course pour ce magnifique week-end !

Pierre Grellet

Crêt du Cervelet

Samedi 28 mai 2016

Org. Marie-Claude Borel-Charpillot &
Adrien Ruchti

« La course aura lieu par tous les temps » affirmait le descriptif de la randonnée « Crêt du Cervelet » du samedi 28. Le ton était ainsi donné par des chefs de course à la détermination inébranlable. Malgré une météo épouvantable, notre convoi se fraya un chemin à travers la fine couche de brouillard qui ce matin-là recouvrait la route de Couvet. Celle-ci nous mena jusqu'à l'Hôtel Restaurant de l'Aigle où d'autres irréductibles se joignirent au groupe afin de partager cette journée de printemps aux teintes automnales.

Le plein de caféine effectué, nous longeâmes le cours d'eau Le Sucre pour atteindre le Trémalmont. A cet endroit, peu avant la forêt basse de noisetiers, nous eûmes l'agréable surprise de rencontrer un chevreuil et son petit ayant trouvé refuge sous un arbre. Les étoiles plein les yeux, nous gagnâmes le Crêt du Cervelet, point culminant de notre parcours, où le ciel nous octroya une trêve pour pique-niquer en paix. Le Val-de-Travers, la vallée de la Brévine et même La France voisine s'invitèrent au repas, tandis que les Dents-du-Midi et le Mont-Blanc brillèrent par leur absence. Rapidement, les nuages réapparurent, marquant ainsi la fin de la pause déjeuner et invitant notre groupe à se remettre en route.



Le sentier nous fit descendre par la Combe de Roumaillard jusqu'à l'impétueux ruisseau des Cambudes, lequel nous conduisit au point d'honneur de notre randonnée: le Corridor aux loups. Cette curiosité géologique signa la fin d'une journée marquée par l'ambiance chaleureuse d'un groupe, dont la devise fut désormais « La course aura lieu par tous les temps ». Un grand merci à Marie-Claude Borel et Adrien Ruchti pour ce beau moment.

Imanol

Voie de Piola, 28.05.16



Nos cabanes ce mois

Cabane Perrenoud

10-11 septembre Bernard Porret, tél. 032 842 11 31
 17-18 septembre Anne-Marie & Roger Burri, tél. 032 835 23 91
 24-25 septembre Réservation 16 pers. (sortie section)

Cabane de la Menée

3-4 septembre Denis Burdet

Chalet des Alises

1-11 septembre Bruce Gorospe

Cabane de Saleinaz

28 août-4 sept. Claudia Fama & Albertino Santos - **Portes ouvertes (02-03.09)**
 4-11 septembre Francis & Madeleine Bonny
 11-18 septembre Jacques & Dominique Bedoy - **Fermeture de la cabane (18.09)**



Perrenoud, 1419 m, 23 pl.

P: Dominique Gouzi
 T: 032 725 11 34
 M: 079 621 28 07
 E: perrenoud@cas-neuchatel.ch




Bertol, 3311 m, 80 pl.

G: Anne-Marie Dolivet
 T: 076 711 19 22
 E: cabane.bertol@gmail.com



Alises, 1000 m, 10 pl.

P: Marie-Jo Diethelm
 T: 032 853 43 74
 E: hmcndiethelm@net2000.ch



Menée, 1292 m, 20 pl.

P: Martine Droz
 T: 079 793 21 51
 E: martinejeanmonod@net2000.ch



Arolla, 2000 m, 6 pl.

P: François Byrde
 T: 033 345 02 12
 E: panorama.casne@gmail.com



Saleinaz, 2691 m, 48 pl.

P: Etienne Uyttebroeck
 T: 032 853 64 87
 M: 076 557 64 56
 E: cabane.saleinaz@gmail.com



Patrouille des glaciers en 4 jours, 08-11.04.16



Nesthorn, 06.05.16



Lundi-X, Col de Lys, 27.06.16



Les dames, Les Aiguilles de Baulmes, 30.06.16