

Section neuchâteloise

Club Alpin Suisse CAS

Club Alpino Svizzero

Schweizer Alpen-Club

Club Alpin Svizzer



DOMAINE de MONTMOLLIN
Auvernier – Neuchâtel



Grand-Rue 3 - 2012 Auvernier - Tél. 032 737 10 00
info@domaine-demontmollin.ch - info@domaine-demontmollin.ch



pharmacie**plus**
centrale matthys

françoise et romaine matthys
rue de l'hôpital 13
2000 neuchâtel
t. 032 725 11 58

spagyrie
homéopathie
fleurs de bach



Route des Gravieres 19 - CH-2012 Auvernier



032 731 45 66 - info@carrosserie-auvernier.ch



CARROSSERIE
D'AUVERNIER

P. GROSJEAN & M. ABPLANALP

www.carrosserie-auvernier.ch

Rôtisserie
LA CHARRUE



*Unique dans la région:
Viande sur le grill au feu de bois*

Vivianne Mentha & Werner Bolliger
2063 Vilars
Tél. 032 852 08 52



Comina
CONSTRUCTION SA

BULLETIN DE LA SECTION NEUCHÂTELOISE DU CAS

Club Alpin Suisse, section Neuchâteloise, 2000 Neuchâtel. Site Internet : www.cas-neuchatel.ch

Président : Heinz Hügli, Route des Nods 54, 2035 Corcelles, tél. 032 731 93 67, e-mail : heinz.hugli@unine.ch

Rédaction : Claudia Fama, Av. de la Gare 14A, 2013 Colombier, tél. 032 841 18 28, e-mail : claudia.fama@bluewin.ch

Gestion des membres : par écrit à Christelle Godat, Rue de l'Orée 36, 2000 Neuchâtel, casne.membres@gmail.com

Impression : Imprimerie H. Messeiller SA, Route des Falaises 94, 2000 Neuchâtel, tél. 032 725 12 96

Compte de chèques postaux de la section (caisse générale) : 20-1896-2

Gestion des membres

Admissions

Membre OJ

- Arnaud Vallat, 1990, Neuchâtel

Membres individuels

- Rosmarie Alder, 1949, Cortaillod
- Micheline Duruz, 1964, Montet-Cudrefin
- Carole Gretilat, 1969, Neuchâtel
- Marius Mocanu, 1982, Bucarest (Roumanie)
- Jean-Pierre Pamingle, 1943, Les Verrières

Membres famille

- Florence Rohrer, 1950, André, 1930, Les Verrières

Christelle Godat



Délai ultime pour la transmission de communications à paraître dans le prochain bulletin:
5 août 2015

Prochaine assemblée et conférence:
7 septembre 2015

Couverture:

Lac Fenêtre, 31.08.14

Photo: Jacqueline Moret

Rencontre récréative à la Cabane Perrenoud

Lundi 3 août 2015, dès 18h30

Pas d'assemblée au mois d'août, mais une rencontre récréative et amicale dans la plus haute de nos cabanes du Jura, la cabane Perrenoud. Pas d'ordre du jour non plus. Au programme, un apéritif de bienvenue, offert par la section, un pique-nique tiré du sac suivi par une soirée de rencontre amicale.

Cette rencontre peut être combinée avantageusement avec une balade à pied ou à vtt et offre l'occasion, à ceux qui ne connaissent pas encore les lieux, de découvrir le site magnifique de Crêt Teni et notre cabane accueillante.

Mentionnons que la cabane est bien dotée en boissons pour que personne ne meure de soif, qu'il est possible de passer la nuit en cabane et, cas échéant, d'entreprendre le lendemain une des nombreuses balades de ces lieux.



Fête des vendanges

Les badges pour la Fête des vendanges sont là, achetez-les (Fr. 10.-) lors des assemblées ou auprès des membres de la commission des récréations du CAS.

Réservez déjà maintenant 2-3 heures pour «travailler» sur le stand du CAS. Dès début août vous pourrez vous inscrire sur notre site internet.

Pour tout renseignement: Thomas Zeller, thzeller@bluemail.ch, tél. 079 813 76 11

La Commission des récréations



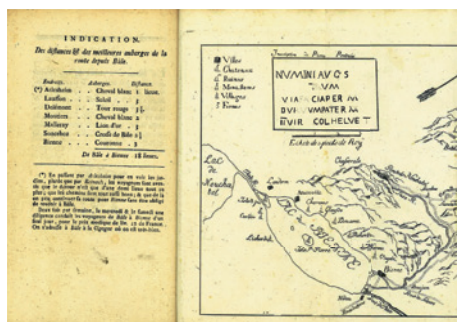
Archives

Dernières nouvelles

Quelques livres de cabane, appelés autrefois livres d'or, de la Cabane Perrenoud ont été descendus en plaine et déposés dans le local des archives de la section. Il s'agit des livres allant de 1960 à 2000. En feuilletant ces livres sur place, à l'occasion d'un gardiennage, l'archiviste et son adjoint bibliothécaire se sont aperçus que les contenus ont évolué avec le temps.

Jusque dans les années 90, les livres contenaient moult récits, anecdotes et dessins. Ensuite, d'une manière générale, ils évoquent plus l'outil statistique utile pour la gestion de la cabane que le témoignage vibrant de moments inoubliables passés en ces lieux. Dans le même temps, la collection de livres (très) usagés et manifestement plus guère consultés a été triée. Surprise! Il s'y trouvait un incunable daté de 1789!

Vérification faite, il existe des exemplaires semblables dans les bibliothèques du canton de Vaud, de Fribourg, de Genève, du Valais et du Jura. Un seul exemplaire neuchâtelois est actuellement catalogué dans le Réseau romand des bibliothèques. L'ouvrage s'intitule «Course de Bâle à Bienne, par les vallées du Jura» et son auteur est Philippe-Sirice Bridel (1757-1845). Pasteur vaudois, connu sous le nom de «Doyen Bridel», il a aussi été l'auteur d'un «Glossaire du patois de la Suisse romande». Sur le ton de la rêverie poétique cultivée, le Doyen Bridel nous livre un récit de course contenant les descriptions de paysages et d'itinéraires, ainsi que les réflexions politiques, sociales et culturelles d'un amoureux de la Suisse. En fin de volume se trouve une carte gravée de la route à une «Echele (sic!) de quatre lieues Communes!»



Les clubistes qui s'y intéressent trouveront cet ouvrage en ligne, intégralement scanné par Google, sur mandat de la Bibliothèque cantonale et universitaire de Lausanne, et accessible gratuitement.

URL: <http://books.google.ch/books?vid=BCUL1092283950>.

Pour terminer, précisons que l'ouvrage trouvé à la cabane Perrenoud n'y a pas été abandonné par une personnalité distraite, mais qu'il porte bien un ex-libris ancien marquant sa possession par la section neuchâtelaise du CAS!

Marie-Claude Borel Charpilloz

1800 voies de grimpes de toute difficultés, de la moulinette aux longues voies. Cet ouvrage remplace Berner Voralpen de 1998.

Je vous souhaite un bel été.

Adrien Ruchti

Bibliothèque

3 nouveaux **guides** sont à votre disposition à la droguerie Schneitter à Neuchâtel:



Walliser Alpen Ost
(Alpes valaisannes est)
Guide de ski en all.
Du Bishorn au Blinnenhorn

2^{ème} édition 2015

Ce guide remplace l'ouvrage Oberwallis de 2002.




Uri excellence
Guide d'escalade en all.
Région: Canton d'Uri

1^{ère} édition 2015

360 longues voies d'escalades alpines et sportives dans le granit et le calcaire.

La plupart des voies sont cotées entre le 6^{ème} et 7^{ème} degré.



Berner Oberland Nord
Guide d'escalade en all.
Simmental, Diemtigtal,
Kandertal, Région lacs
de Thoune et de Brienz,
Lüttschinentäler, Haslital

2^{ème} édition 2015

Exposition

Biwak#13 «Bikini dans les montagnes»

Tour d'horizon des piscines dans les Alpes suisses au Musée Alpin Suisse

Du 25 juillet au 4 octobre 2015

La sélection réalisée invite le public à faire un voyage dans la Suisse de la deuxième moitié du 20^{ème} siècle. Elle montre les piscines d'hôtels dans la région montagneuse d'Appenzell Rhodes-Extérieures jusqu'au Lac Léman. Les points forts sont, sans surprise, les hauts lieux touristiques comme les Grisons, l'Oberland bernois, le Valais et le Tessin. La piscine d'hôtel est considérée comme un type de construction spécifique du 20^{ème} siècle.

Elle commencera à se développer surtout dans les années 20 en Suisse. Au début de la Première Guerre mondiale, l'hôtellerie jusqu'alors florissante traversera une crise de plusieurs années.



Hôtel Bellevue, Amden (SG), non datée (vers 1980)

Photo: Atelier d'art Brügger, Meiringen

En outre, avec l'apparition du tourisme d'hiver, la saison estivale avait perdu du terrain dans l'entre-deux-guerres. En conséquence, la construction de piscines contribua à augmenter l'attrait des hôtels en été.

Dès les années 50, la distraction, le divertissement, la détente et le repos étaient désormais à l'honneur en réponse à une vie de plus en plus stressante. Les piscines d'hôtel furent essentiellement conçues comme des lieux de détente et de divertissement.

La rédaction

Activités du mois

Colloque pour une course: les vendredis à 18 heures au Café des Amis, Quai Robert Comtesse 4, près de la patinoire de Neuchâtel. En règle générale, le départ des courses a lieu à Neuchâtel, l'endroit est choisi selon la course.

L'inscription pour une course est un engagement à y participer ou à signaler son renoncement au chef de course (lire les modalités en pages 7-8 du programme).

Les descriptifs détaillés des courses/cours ci-dessous, les cotations des difficultés et les coordonnées des organisateurs se retrouvent sur le site de notre section et dans le programme annuel papier.

Cours de formation et perfectionnement

En septembre, 1 cours aura lieu pour lequel il est recommandé de s'inscrire rapidement:

Samedi 5 et dimanche 6 septembre: Cours de grimpe en «grosses»

Vaut 1 jour de perfectionnement CdC

Objectifs: Le cours s'adresse avant tout aux chefs de courses pour perfectionner leur technique d'escalade en grosses chaussures et ainsi être plus à l'aise sur des courses d'arêtes rocheuses.

Infos pratiques:

- **Jour 1:** Montée à la Cabane d'Orny en 2 heures environ et exercices dans le secteur au-dessus de la cabane. Beau granite, dalles et fissures, exercices de voie en grosses et chaussons.

- **Jour 2:** Course d'application en fonction du nombre et du niveau des participants.

Matériel: Matériel complet d'escalade y compris chaussons, 5 dégaines, 3-4 mousquetons, sangles, prussik, 1-2 friends.

Lieu: Orny

Coût: Env. 150.-

Org. Eric Maillard & Ludovic Crotto-Mitgliett



Du samedi 8 au dimanche 9 août: Traversée S-N Diablons (alpinisme, PD)



Itinéraire:

- **Jour 1:** Montée à la Cabane de Tracuit depuis Zinal (↗ 1'600 m).
- **Jour 2:** Traversée S-N en passant par le Diablons des Dames et les deux sommets des Diablons; descente sur Zinal (↘ 500 m, ↗ 2000 m).

Coût: CHF 120.-

Infos pratiques: Nuit à la Cabane de Tracuit.

Matériel: Casque, baudrier, corde, crampons, piolet, sangles.

Org. Orlando Schira

Du samedi 15 au dimanche 16 août: Trotzigplanggstock (alpinisme, AD)

Une arête très bien équipée, en 12 petites longueurs, avec une cotation abordable et pour finir dans un cadre grandiose... qu'espérer de plus? Ah oui, le rocher: excellent.

Une course classique souvent très fréquentée. Difficile et surtout impoli de dépasser. Prendre son mal en patience et faire des photos, la vue est superbe sur les Grisons, Uri et l'Oberland.

Itinéraire:

- **Jour 1:** Montée à la Cabane de Sustli et escalade de la petite face sud (Kleine Südwand) ou d'autres secteurs pour se mettre en forme.
- **Jour 2:** Montée au Trotzigplanggstock par l'arête SE (3a-4c)

Coût: CHF 135.-

Infos pratiques: Transport en voiture à Surtenbruggli.

Org. John Park & Manu Onillon

Du samedi 22 au dimanche 23 août: Weissmies traversée S-N (alpinisme, PD)



Itinéraire:

- **Jour 1:** Montée à l'Almagellerhütte depuis Saas-Almagell. Possibilité de grimper au Dri Hornli l'après-midi.
- **Jour 2:** Montée au Zwischbergenpass et rejoindre l'arête pour atteindre le sommet du Weissmies.
Descente par la voie normale.

Coût: CHF 140.- base ½ tarif

Infos pratiques: Nuitée à l'Almagellerhütte.

Matériel: De haute montagne (crampons, piolet, baudrier, casque, corde).

Org. Joelle Uyttebroeck & Sébastien Gerber

Du samedi 22 au dimanche 23 août: Escalade dans les Aravis (F) (escalade, 5c)

Le massif des Aravis situé en Haute Savoie non loin d'Annecy et de Genève est très réputé pour son Reblochon mais aussi pour ses nombreux sites d'escalade.



Coût: CHF 120.-

Infos pratiques: Voyage en voiture.

Nuit en dortoir ou en camping.

Pas de colloque, infos et préparation par e-mail!

Org. Simon Perritaz

Du samedi 29 au dimanche 30 août: Découverte du Centre géographique de la Suisse (rando, T2)

Itinéraire:

- **Jour 1:** En train et bus par Lucerne-Sarnen, nous nous rendons dans le Melchtal au départ de la course à Sportkampstöckalp (949 m), montée à Vorsteg (2052 m) par Arnialp, en option, montée au Heitlistock (2146 m), puis descente à Aelggialp (1647 m), centre géographique de la Suisse où nous logeons.
- **Jour 2:** Sachsler, Seefeld, Abgeschütz (2263 m) et descente sur Melchseefrutt.

Descente en télécabine à Stöckalp

Coût: CHF 150.- base ½ tarif.

Infos pratiques: Voyage en train/bus. Nuit à Aelggialp.

Org. Mary-Jeanne Robert & Philippe Aubert



**Du samedi 22 au dimanche 23 août:
Le Portalet, 3344 m**

- **Jour 1:** RDV à 09h00, Île aux Boissons, Boudry. Montée avec le téléphérique de Champex à la Brea (2194 m), puis jolie balade jusqu'à la Cabane d'Orny (2826 m).
- **Jour 2:** Montée: De la cabane, remontée du glacier d'Orny à 3270 m jusqu'au Col des Plines et descente sur le glacier des Plines. A gauche du point 3110, traversée du glacier des Ravines Rousses pour rejoindre la cote 3140 m. Au pied de la face, montée dans la caillasse sous les rochers sur la gauche jusqu'au sommet, petit pas de II.

Descente: Par le même itinéraire.

L'alpiniste espagnol le plus célèbre de notre section 'Albertino dos Santos de Cressier' nous fera l'honneur de nous accompagner et de nous guider lors de cette sortie.

Equipement: Baudrier, crampons, casque, piolet, pique-niques, sac à viande, carte CAS, lampe frontale, bonne humeur.

Org. John Park, tél. 079 507 62 41



Organisation de jeunesse



**Du dimanche 9 au vendredi 14 août:
Escalade sportive en Haute-Savoie**

Moulinettes, longues voies, blocs, il y en a pour tous les goûts en Haute-Savoie! Semaine sympa où les chaussons vont s'user autant que les doigts...

Il est indispensable d'avoir participé à quelques sorties d'escalade auparavant, et de maîtriser les manœuvres de base (moulinette, relais, rappel, etc.).

S'annoncer rapidement auprès d'Ali!

Coût: 200.-

Org. Ali Chevallier, tél. 078 673 41 14 ou ali.chevallier@bluewin.ch & Co.

Samedi 22 et dimanche 23 août: Pèlerinage à Bertol et Aiguille de la Tsa



Mieux que St-Jaque de Compostelle: la Cabane Bertol! Fleuron du CAS Neuchâtel, enviée par toutes les autres sections de Suisse qui ne possèdent en comparaison que de minables taudis, elle est assurément un passage obligé pour les fins montagnards en devenir que vous êtes. En outre, de somptueux sommets sont au programme comme l'Aiguille de la Tsa, Tête Blanche

voir la Tête de Valpelline suivant le niveau des participants.

Matos: Baudrier, casque, chaussures de montagne cramponnables.

Heure de départ: 08h00 à la Place du Port.

Coût: 80.-

Org. Jed, tél. 079 257 77 21 & Jérôme

Dimitri Boulaz



Pas de colloque, renseignements et inscriptions auprès de l'organisatrice ou sur le Site du CAS.

Jeudi 6 août: Kandersteg, Golitschepass, First, Undere Allme (puis descente en cabine), **T2-T3** (pour accéder au sommet du First)

↗ 1420 m, ↘ 860 m, 6h00, altitude max. 2548 m.

Org. Doris Weber, tél. 032 753 40 90 ou 079 503 59 32, webdoris1@bluewin.ch

Vendredi 7 août: Randonnée, T1

Org. Eliane Meystre, tél. 032 853 32 77 ou 079 543 41 43, eliane.meystre@bluewin.ch

Mardi 11 août: Saanenmöser (1269 m), Rinderberg (2004 m), Zweisimmen (941 m), T2

↗ 850 m, ↘ 1160 m, 5h00. A Eggweid, possibilité de prendre des trottinettes.

Org. Odile Rames, tél. 032 731 83 80 ou 079 410 15 92, ramodile@gmail.com & Hélène Badstuber, tél. 032 841 35 95 ou 079 450 39 87, mass.helene@gmail.com

Vendredi 14 août: Randonnée, T1

Org. Eliane Meystre, tél. 032 853 32 77 ou 079 543 41 43, eliane.meystre@bluewin.ch

Mardi 18 et mercredi 19 août: Almagellerhütte (2894 m)



• **Jour 1:** Montée à la Cabane Almageller depuis Saas-Almagell, **T3**

↗ 1245 m, 4h00.

Itinéraire: Furggstalden, Almagelleralp, Talweg

• **Jour 2:** Départ de la Cabane pour Kreuzboden (2397 m), **T2**

↗ 430 m, ↘ 925 m, 3h30.

Itinéraire: Saümerweg, Almagelleralp, Höhenweg, Kreuzboden puis télécabine pour Saas-Grund.

Coût: CHF 60.- en ½ pension

Org. Katy Héлары, tél. 032 853 35 07 ou 078 632 21 89, katy.helary@romandie.com & Hélène Badstuber, tél. 032 841 35 95 ou 079 450 39 87, mass.helene@gmail.com

3 jours dès Mercredi 19 août: Ofenhorn (3235 m), A (alpinisme)

Org. Pierre Py, tél. 032 853 54 27 ou 079 721 11 94, pierre_py@bluewin.ch & Christelle Godat, tél. 077 447 74 92, christelle.godat@unine.ch

Vendredi 21 août: Randonnée, T1

Org. Eliane Meystre, tél. 032 853 32 77 ou 079 543 41 43, eliane.meystre@bluewin.ch

Mardi 25 août: Tour de l'Argentine, T2

↗ / ↘ 870 m, 6h00, altitude max. 2029 m. Déplacement en voiture.

Org. Christelle Godat, tél. 077 447 74 92, christelle.godat@unine.ch

Vendredi 28 août: Randonnée, T1

Org. Eliane Meystre, tél. 032 853 32 77 ou 079 543 41 43, eliane.meystre@bluewin.ch

Jacqueline Moret



Randonnée gryérienne, 12.05.15

Cabane d'Orny

16 et 17 juin 2015

Org. Pierre Py

Départ de La Brea encombrés de gros sacs chargés de piolets et de bâtons. Le brouillard nous suit fidèlement jusqu'à la cabane. En cours de route nous nous arrêtons sur une pente neigeuse à 30° (minimum) pour faire quelques exercices de glissades et de freinages. Go and Stop! Nos petits enfants auraient été aux anges. Mais nous, nous avons dû nous pousser quelque peu. La confiance venue, nous nous serions bien amusées encore un moment, mais la neige mouillée a retenu nos ardeurs.



Arrivés à la cabane, une bonne soupe nous a remis sur pied. Du coup, nous avons repris nos bâtons de marche et sommes montés à quelques mètres de la cabane du Trient. En vue du Chardonnet, nous nous sommes arrêtés pour admirer le paysage et profiter du soleil. Il était déjà l'heure de redescendre si nous voulions goûter au souper.

Après une nuit réparatrice, un bon déjeuner, nous redescendons. Pierre, notre guide, fait une nouvelle halte sur une pente enneigée afin de nous montrer encore des nœuds, un ancrage en cas de chute, etc.

Nous sommes heureuses de ces deux belles journées. Le cœur léger (le sac allégé!) nous reprenons le chemin de la maison. - mais pas sans un arrêt «pâtisserie» - ah, les petits gâteaux!

Merci Pierre pour cette belle course, ta patience et ton pas de montagnard. Tout était parfait.

Irène, Nicole & Geneviève



Lundi 10 août: Col de Balme, rando, T2

Montée depuis Le Peuty (1328 m) au Col de Balme (2204 m) par le Pré de la Rue et les Herbagères en 2h45.

Descente par l'alpage de Catogne et les Tseppes en 2h00.

Difficulté: ↗ / ↘ 970 m, 4h45 de marche.


Pique-nique en cours de route.

Rendez-vous à 07h00 au parking du port d'Auvernier, derrière la carrosserie. Déplacement en voiture, 156 km, environ 2h00.

Coût : CHF 40.- base 4 personnes par voiture

Org. Jean-Paul Randin, tél. 079 777 94 09 & Werner Frick, tél. 079 633 31 12

Lundi 24 août: Wiriehore, rando, T2



Déplacement en voitures jusqu'à Riedli. Aller et retour en télésiège à la station supérieure de Nüegg. De là, nous suivons un chemin à plat puis en pente douce jusqu'à l'Alpe de Bodeflue puis jusqu'à l'Alpe Wirie. De là un sentier nous emmène jusqu'au sommet à 2304 m.

Vue circulaire jusqu'au Mont Blanc en passant par les 4000 m bernois sans oublier la Chaîne du Jura au Nord.

Début de la descente par le même chemin puis en direction de Abendmatte, Schwarzeberg pour rejoindre Nüegg. Pique-nique en cours de route.

Difficulté: ↗ 970 m, ↘ 1375 m, 5h30 de marche.

Rendez-vous: Départ en voiture à 07h30 du parking de la Jowa à St-Blaise.

Coût: CHF 25.- base 4 personnes par voiture plus CHF 14.- pour le télésiège.

Org. Mary-Jeanne Robert, tél. 079 277 84 36 & Anne-Françoise Hennard, tél. 079 775 44 85

Lundi 31 août et mardi 1^{er} septembre: Barrhorn, rando, T4

Le Barrhorn, 3610 m, est le sommet le plus haut de Suisse pouvant être atteint en randonnée alpine. La région et la vue est superbe.

• **Mardi:** Monter au Barrhorn en passant par le Schöllijoch, 5h00.

Descente via la Cabane Turtmann jusqu'à Gruben en 4h00.

En taxi alpin et téléphérique jusqu'à Turtmann, puis en bus et train via Berne jusqu'à Neuchâtel.

Difficulté: **Lundi:** St. Nicklaus, Topalihütte ↗ 1574 m en 5h00.



Mardi: Topalihütte, Barrhorn (3610 m), ↗ 1000 m en 5h00. Barrhorn, Turtmannhütte, Gruben, ↘ 1800 m en 4h00.

Rendez-vous: Lundi à 06h45 dans le hall de la gare de Neuchâtel. Départ au train de 07.01 h voie 1 - Berne 07.52/08.07 - Visp 09.02/09.08 - St.Nicklaus 09.36.

De là monter à la Cabane Topali en 5h00.

Coût: CHF 154.- base ½ tarif, transports et cabane.

Bernard Küenzi

Artisan-cordonnier

Réparations et entretien de vos chaussures de:

Marche / Trekking / Grimpe

Grand choix de lacets – Produits d'entretien – Conseil

Un professionnel à votre service Cordonnier Bernard Küenzi
Place Coquillon 4, 2000 Neuchâtel, Tél. 032 724 20 30

Les participants recevront par courriel une liste de l'équipement à prendre.
Org. Adrien Ruchti, tél. 079 275 13 59 & Jacques Isely, tél. 079 680 79 83

Claude Stettler

La légende de Reclusait

8 juin 2015

Org. Jean-Claude Lalou

Ce sommet, le plus haut du Jura, porte une légende qui s'est avérée vraie pour notre groupe. Cette légende raconte, que tout protestant touchant la croix érigée au sommet par les forgerons de Thoiry, réveillera la colère du sommet, en déclenchement un véritable séisme afin de punir violemment toute intrusion dans cette région très catholique.

Arrivée à 09h30 au lieu-dit Le Tiocan, l'équipe au complet, démarre gentiment (mais rudement, NDLR) la longue montée dans une atmosphère très humide. Arrivés à la limite de la forêt, le brouillard joue à cache-cache avec nous. Par moments, de belles ouvertures nous permettent de voir l'immensité du massif. Nous avons même eu la chance d'apercevoir deux troupeaux de chamois dont 2 petits. Nous étions déjà à 1600 m quand la dernière bosse se dresse devant nous. Chacun monte à son rythme, et, comme l'a si bien expliqué notre guide du jour, «lorsque la montée s'arrête, nous sommes en haut!!!»



A ce moment, le brouillard s'amuse à nous cacher toutes les vues tant promises et tant attendues. Nous nous sommes protégés du vent dans une mignonne combe, pour alléger le sac à dos, chacun en sortant ses gourmandises afin de se requinquer. Dernière ligne droite jusqu'au Reclusait ou Reclusait (écrit sur la planche en bois de la croix). A ce moment, le brouillard nous a faussé compagnie et toute l'équipe arrive bon an, mal an au sommet. Tous ravis de découvrir ce chef d'œuvre de ferronnerie, inaugurée le dimanche 7 août 1892 par Monseigneur Louis Joseph Luçon, évêque du diocèse. Il présida la bénédiction de la Croix lors d'une cérémonie réunissant près de 3000 personnes.

La construction, style Gustave Eiffel en acier riveté, a subjugué certains Lundi-X qui se sont mis à toucher cette œuvre! Grave erreur, nous le saurons quelques minutes plus tard. Rapidement de grosses gouttes de pluie arrivent. Chacun sort ses vêtements adaptés, capote son sac à dos et Jean-Claude met le cap sur la descente. La pluie augmente de façon exponentielle et petit à petit des grêlons s'invitent avec des coups de tonnerre à réveiller les morts!!! Après à peine 5 minutes de marche, nous sommes tous violemment fouettés de la gauche, par des milliers de grêlons attaquant nos mollets, cuisses et mains.

Petit à petit le sol se gorge d'eau et se couvre d'une couche de grêlons qui rend le chemin très glissant. Nous terminons la descente sous une pluie battante. Tous arrivés sains et saufs au Tiocan. Belle sortie avec de belles atmosphères et un bel esprit d'équipe.

Stéphane



Vue sur Aeschlen et la pointe du Stockhorn, 18.05.15



Le coin des Jeudistes (H)

Chaque jeudi deux courses sont proposées (A & B) auxquelles peuvent s'ajouter une ou plusieurs courses spéciales.

Un programme spécifique est prévu pour chacune des courses. Ce programme peut être adapté au dernier moment si la situation l'exige. Dans ce cas le chef de course est chargé de la communication.

La course B propose toujours un «parcours allégé» pour ceux qui le souhaitent.

Les Aïnés (PM) sont invités à rejoindre la course B pour partager le repas de midi (par un itinéraire à leur convenance).

Dès que possible, ils communiquent directement leur nombre au restaurant (Le n° de tél. figure sur le bulletin).

6 août: Course A, B & PM: Risotto à la Bessonnière

Dîner: Org. Henri Perriraz et sa brigade.

Course A, T1-T2: 08h30 La Croisée, Malvilliers, café. En voiture au parking des Gollières.

A pied jusqu'à la Bessonnière par La Serment, les Neigeux, Tête de Ran, la Vue des Alpes (Sentier des Crêtes du Jura). Repas de midi.

Retour aux voitures par la Vue des Alpes (voie révolutionnaire). Temps de marche: 4h00. Dénivelé: ↗ / ↘ 400 m.

Org. Marche: André Chappuis, tél. 079 247 11 11 & Edgar Renaud, tél. 032 730 55 21.

Course B, T1

09h30 La Vue des Alpes, café.

10h00 A pied jusqu'à La Bessonnière par le Mont d'Amin et descente de la Chau d'Amin. Repas de midi.

Retour à La Vue des Alpes par le chemin le plus court.

Temps de marche total: 3h00.

DEFI

montagne

Votre spécialiste
pour l'équipement:
de la balade à la randonnée
de l'escalade à l'expé.

Grand'Rue 4 2034 Peseux
Tél. 032 / 731 14 39

Org. Marche: Jean-Pierre Besson,
tél. 032 753 72 12 ou 079 719 62 54 &
Jean-Louis Grau, tél. 032 731 91 40 ou
079 301 40 91.

13 août: Course A: Adelboden, Hahnenmoos, T2

06h45 La Mottaz. En voiture à Adelboden (1350 m), café.

A pied par in der Münti (1297 m), Gilbach, Sillerenbühl (1973 m), Hahnenmoos (1954 m).

Pique-nique (possibilité de manger au restaurant).

Retour par Geils (1707 m), Berglägern (1486 m), Adelboden (1350 m).

Parcours montant avec passages assez raides, sans danger.

Temps de marche: env. 5h45.

Dénivellation cumulée: ↗ / ↘ 800 m.

Org. Jacques Keller, tél. 032 731 58 35 ou
079 567 76 03 & Fritz Aeberhard,
tél. 032 731 36 72.



Course B: Des hauts de Bevaix au refuge du Devens, T1

09h00 Sporting à Colombier, café.

09h30 En voiture jusqu'au parking forestier près du Plan Jacot.

A pied du Plan Jacot, Menhir de Vaulroux, Menhir tronqué du Devens, refuge du Devens.

5,2 km, 2h00, dénivelé: ↗ 100 m, ↘ 40 m.

Pique-nique au refuge du Devens.

L'après-midi, retour par le 3^{ème} Menhir du Devens, Ferme du Château et Plan Jacot.



La vie vous réserve plein de belles surprises

- Canyoning
- Rafting
- Culture & Aventure
- Enigmes & Sensations
- Parachute
- Parapente
- Vol en Montgolfière

Nous organisons votre sortie en Gruyère.

Nos activités de plein air sont idéales lors d'une sortie entre amis, une sortie de groupe, une sortie d'entreprise, un enterrement de vie de garçon ou de jeune fille.

Vous pouvez aussi offrir nos activités, c'est une bonne idée de cadeau !

* Certifié: Safety in Adventures



Gruyère Escapade Sàrl :: 1661 Le Pâquier :: 026 921 39 94 :: www.gruyere-escapade.ch

4,1 km, 1h30, dénivelé: ↗ 20 m, ↘ 80 m.

Arrivée au Plan Jacot vers 14h45.

Org. Pierre-André Rognon, tél. 032 731 66 03 ou 077 454 26 93 & Jacques Rognon, tél. 079 213 78 17.

Du 18 au 20 août: Course spéciale de 3 jours: De Elm (GL) à Flims (GR), autour du Piz Segnas, randonnée alpine, T4



Café à l'alpage du Lein.

A pied à La Pierre Avoi en 2h30 (sujets au vertige s'abstenir).

Pique-nique en route.

Retour par le Col de la Marlène.

Temps de marche: 5h30,

dénivellation: ↘ ↗ 820 m

Org. Jacques Bonnet, tél. 079 483 98 76 & Gino Salvi, tél. 079 205 23 86.

Course B: Chalet du Hohberg, T1-T2

08h00 La Mottaz. En voiture au Lac Noir, café au restaurant de la Gypsera.

Montée en télésiège au Riggisalp.

A pied de Riggisalp, Col Salzmatt, chalet du Hohberg.

Vers midi environ, soupe et pique-nique (assiette campagnarde pour ceux qui le désirent).

L'après-midi, descente au Lac Noir. Temps de marche total: environ 3h00, 10 km.

Org. Fred Buri, tél. 032 842 31 41 ou 079 235 03 74 & Michel Porret, tél. 079 230 98 58.

27 août: Course A: Le Reculet (point culminant du Jura) depuis Le Tiocan (F-01 Thoiry), T2

06h45 Robinson. En voiture (1h30) au «Tiocan» via le parking du port à Vaumarcus (07h00) pour rejoindre les Bérochaux.

6h00 de marche, 900 m de dénivellation et quelques pentes raides.

Pique-nique en route.

Retour prévu à 18h00.

Org. Jean-Claude Lalou, tél. 032 835 34 22 & Jürg Franz, tél. 079 812 69 14.

• Mardi: 06h10 Gare de Neuchâtel.

En TP (**billet de groupe**) jusqu'à la station supérieure de la télécabine Elm, Tschinglen, Alp. Montée à pied à la Martinsmadhütte (2002 m), puis au Mittetaghorn (2415 m), ↗ 950 m, ↘ 470 m, 4h30.

• **Mercredi:** De la Martinsmadhütte à la Segnespasshütte (2627 m), par le Grischsattel (2760 m), ↗ 1285 m, ↘ 670 m, 6h45.

• **Jedi:** De la Segnespasshütte à Fil de Cassons (2634 m).

Descente en télécabine à Flims. ↗ 425 m, ↘ 405 m, 3h10.

Détails et inscriptions sur le site CAS jusqu'au 13 août.

Org. Jacques Isely, tél. 079 680 79 83 & Jean-François Zürcher, tél. 079 535 94 63.

20 août Course A: La Pierre Avoi (2473 m), T3

06h30 Robinson. En voiture à Levron via Martigny, Sembrancher, Vollèges. Parking au Col du Lein (1658 m).

Course B: Etang de la Gruère, T1

08h30, La Croisée à Malvilliers, café.

En voiture aux Reussilles, parking au bas du Cernil.

A pied jusqu'à l'Etang de la Gruère par le Gros Bois Derrière et La Petite Theurre.

Circuit autour de l'étang avec pique-nique.

Retour par le Moulin de la Gruère.

Temps de marche total: environ 3h30, peu de dénivelé.

Org. Jean-Jacques Bürki, tél. 032 753 48 90 ou 079 433 33 73 & Michel Kohler, tél. 032 724 63 44 ou 079 817 32 26.

Participation juin 2015

4 juin: 45 part.


Courses A & B: Journée des Jeudistes Romands à Genève: 31



PM: Le Plan-Jacot: 14

11 juin: 56 part.

Course A: Hägendorf, Tüfelsschlucht, Belchenflue, Olten: 23



Course B: Fribourg et les Grottes d'Einsiedelei ou de St. Magdalena: 18



PM: Tête de Ran: 15

18 juin: 52 part.

Course A: Les Mélèzes de Balavaux: Haute-Nendaz, Balavaux, Isérables, Riddes: 19

Course B: Bretonnières, Agiez, Bofflens, Croy, Romainmôtier, Bretonnières: 21

PM: Tête de Ran: 12

25 juin: Repas organisé par les contemporains 20, 25, 30, 35, 40, 45 et 50 à Champ-du-Moulin: 85 part.

Course A: La Tourne, Champ-de-Moulin, Chambrien: 24



Course B: De Bôle à Champ-du-Moulin par les Gorges de l'Areuse: 40



Récits de courses «section»

Semaine seniors à Freissinières (Hautes-Alpes)

1-8 mars 2015

Org. Jacques Isely & Eric Jequier

Planifié au kilomètre et à la minute, la prise en charge et le voyage se sont déroulés sans souci pour les huit participants et les deux voitures. Hormis un «gros stress» avant Chambéry, où la station d'essence, lieu de rendez-vous, avait changé de nom! Karine, après un accueil un peu hésitant, s'est vite détendue pour nous servir un premier repas à Saint-Michel-de-Maurienne.

Le lendemain, nous attaquons le col d'Izoard à ski depuis Le Laus au-dessus de Cervières. Je n'avais pas imaginé le parcourir ainsi, l'ayant déjà monté en vélo et en vtt. A mi-chemin, nous quittons la route du col pour rejoindre le col des Ourdeyes, petite encoche dans un vaste cirque enneigé.

Pierre Schmidt, notre guide, nous gratifie d'un premier conseil: se rhabiller avant le col, car il y a souvent du vent, ce qui fut puissamment le cas. Nous dépeautons rapidement pour rejoindre un petit replat tranquille entre les mélèzes et nous sustenter. Nous retrouvons ensuite la route du col d'Izoard et, après quelques raccourcis, abandonnons au refuge Napoléon (2290 m) ceux que

d'extraordinaires tartes (selon leurs dires) avaient incité à mettre la flèche. Pendant ce temps, nous prolongeons jusqu'au col et même un peu plus haut pour rejoindre Napoléon par une belle combe de bonne poudre. Nous ne garderons pas tous le même souvenir de ce refuge-restaurant où nous avons trouvé presque indécent de devoir nous déchausser pour ne pas laisser de traces noires avec «nos foutues semelles vibram» (qui sont rouges pour la plupart!). Un thé ou un vin chaud au bar nous suffira et nous ne nous éterniserons pas ici.

En ce **mardi**, la météo est avec nous (à l'inverse de hier). Nous chaussons les skis au hameau du Ponteil, parcourons quelques centaines de mètres sur du chemin forestier puis sur des sentiers plus étroits et plus raides, tous rendus glissants et inconfortables par le labour des raquetistes. Le conseil du moment est de tenir ses bâtons avec les mains au sommet des poignées et de laisser ses bras plus en arrière du corps pour se tenir plus droit dans les passages raides, évitant de la sorte de décharger l'arrière des skis et les glissades qui s'ensuivent. Sortis du bois, Pierre nous emmène vers le col de Val Haute (2517 m), changeant d'objectif en cours de route pour éviter des flancs mal enneigés. Durant la montée, Patrick a récupéré par deux fois une même petite pièce d'une fixation

d'Alexandre. Les talents de Pierre et Maurice permettront à Alexandre de terminer la sortie et à Patrick de gagner deux cierges, à moins que ce soient de fières chandelles. La descente se fait avant le repas pour quitter ce flanc qui présente des caractéristiques avalancheuses.



Petite pause à la cabane de Tramouillon avant d'entamer la descente de «test- chaussettes». Descendre sur un chemin forestier vibromassant éprouve les cuisses et soumet la tenue des chaussettes à l'épreuve de vérité.

En partant ce **mercredi** sur les hauteurs de Fressinières, nous comptons sur la levée du brouillard. Pierre, qui est aussi un régional, s'y retrouve alors que nous n'y voyons rien. Le temps reste bouché, Pierre nous propose une pause «pour voir si ça se lève». Nous finissons de dépeauter et de préparer la descente quand le sommet de la Tête des Raisins apparaît 100 mètres au-dessus de nous. Après une hésitation, nous entamons la descente dans toutes sortes de neige en nous efforçant de «garder un appui tibia». Le profil raide du parcours nous a permis de monter 1000 mètres relativement vite.

Au chaud, sous la couette, Jean Paul tente d'évacuer au plus vite un rhume contracté probablement à New York et dans l'avion de retour quelques jours plus tôt. Eric explore la région à pied, à raquettes et en voiture, faisant connaissance avec les divers caractères des habitants de la vallée. Le style de Jacques nous rappelle les lithographies montrant les skieurs de Val d'Isère, pieds serrés et bras écartés, Jésus dévalant les pentes.

Nous sommes déjà **jeudi** et chaussons au lieu-dit Les Seyes. Nous grimpons dans les bois tant que le loup n'y est pas. Le décor de rochers, neige, taches d'herbe, mélèzes épars sous un ciel bleu limpide est splendide. Nous nous y fauflions muets de plaisir. Le col de Tramouillon nous accueille d'un souffle puissant qui emporte au loin un gant de Willy. Un mélèze complice le retient d'une de ses branches. La descente sur la neige dure nous emporte agréablement jusqu'à la cabane de Tramouillon où nous nous sommes déjà arrêtés l'avant-veille. Pierre y a déjà dormi lors d'un raid et nous déniche 2 ballots de foin bien sec. Nous ne finirons pas sur la paille. Un second test de chaussettes termine la descente sur le même parcours.

De retour au gîte, nous nous préparons pour la deuxième étape du jour: la montée au hameau de Dormillouse. Le trajet en voiture aura permis de parcourir le mode d'emploi d'une des voitures pour y trouver comment accéder à la trappe du crochet de remorquage avant pour nous sortir du bas-côté où un excès d'amabilité envers un conducteur arrivant en sens inverse m'avait fait glisser. Mieux que nous tirer le portrait, un photographe local nous aura tirés de ce faux-pas. Qu'il en soit encore remercié.

La montée vers Dormillouse n'est pas une promenade de santé en cette fin de journée. La neige est dure et truffée de trous de raquettes, la pente est raide par endroits. Et un qui perd un ski, un autre, un bâton. Serge, le gérant du Gîte de l'École nous accueille. Les lieux seront à nous jusqu'à demain matin. Installation, chacun trouve vite un lit dans le dortoir. Les commodités nous surprennent par leur qualité. Apéro de vins locaux offert par Daniel Huguenin, et très bon repas préparé par Laurie, la nièce de Serge, la veillée n'est pas longue, les corps sont fourbus. Nous sommes à 1720 mètres d'altitude et la nuit n'aura pas été excellente.

Petit-déjeuner avalé, nous reprenons notre pensum. Nous montons dans la forêt où il semble y avoir autant de bois sur le sol qu'aux arbres. La

limite supérieure des mélèzes franchie, de vastes étendues blanches s'offrent à nous sous un soleil généreux.

L'objectif du Grand Pinier (3117 m) était probablement un peu présomptueux. Un petit dôme vers 2800 mètres fixera notre altitude du jour. Nous mangeons un peu plus bas au soleil et sans vent, assis sur nos skis retournés avec un trou creusé pour les pieds de quelques coups de semelle. Pierre nous cherche les meilleures pentes de descente. Nous parcourons en sens inverse la forêt de montée. La neige s'est détendue et nous nous appliquons à mettre en œuvre les recommandations de notre guide. La neige devient agréable à skier là-même où nous avons peiné lors de la montée à Dormillouse. Du pas de patineur ou du double batonnage nous ramène au parking. Nous n'avons qu'un véhicule pour 7, j'ai laissé le mien à Eric la veille! Pierre, Maurice et Patrick reviennent un bout de chemin à pieds se désaltérant dans le courant d'une onde pure, ni loup, ni Jean de la F. dans les parages. La Leffe à la pression du gîte achève de nous désouiffer.



Mettre toutes ses affaires à sécher, se doucher, souffler un moment, s'occuper diversément et c'est déjà le temps de l'apéro quotidien qui nous permet de goûter aux différentes préparations de Laurent, notre hôte: vin de noix, de mélèze, d'orange, amour de gentiane, etc. Ce soir, rôtis. Ils sont gratinés au-dessus du plat. Dessous il y a de l'émincé de truite sur un lit de poireaux hachés menu. C'est délicieux. A l'égal de tous les plats qui nous ont été proposés et des préparations à emporter en pique-nique.

Samedi déjà et dernière course. Faisant entorse au principe du ski de randonnée, nous montons de Pelvoux-Vallouise jusqu'à 2200 mètres par un télésiège au soleil et un tire-fesses un peu rude. Nous chaussons et nous nous lançons à l'assaut de notre dernier objectif: La Blanche à 2950 mètres, une ascension de 750 mètres qui a semblé longue à plus d'un. A nouveau, Pierre nous aiguille sur les meilleures pentes. Nous rejoignons les pistes de la station et prenons notre dernier pique-nique sur une table-banc repérée par Alexandre depuis le télésiège de montée.

Etienne, skieur discret et efficace assure une bonne cohésion à cette cohorte de randonneurs. Quant à Maurice, le rôle de serre-file s'est imposé à lui tout naturellement. En dernier skieur sûr, il nous offrait le spectacle d'une technique que nous aimerions tous posséder.

Patrick Cohen

COMTESSE STORES



EXTÉRIEURS ET INTÉRIEURS
RÉPARATION TOUTES MARQUES

CORCELLES/NE TÉL. 032 731 84 77
NATÉL 079 440 54 64



Arête des Sommètres

9 mai 2015

Org. Pierre Py

L'arête des Sommètres était initialement agendée le 2 mai, mais la météo en a décidé autrement. Le groupe des personnes inscrites s'est entre temps réduit de moitié. Qu'importe!

Rendez-vous est fixé dans le train Neuchâtel-Chaux-de-Fonds, samedi 9 mai à 9h30. Toute nouvelle au CAS Neuchâtel, c'est aujourd'hui ma première course avec la section Neuchâtel et je ne connais personne. Je repère une dame en vêtements de marcheuse avec un casque sur son sac: c'est Ida. A Chambrelieu, Edgar nous rejoint. Puis le reste du groupe aux Hauts-Geneveys: le chef de course, Pierre, et son fils Valentin; Franziska et Heinz. Le groupe est au complet.

Arrivés au Noirmont, nous sommes consternés: il pleut. Pas de quoi paniquer non plus, nous allons patienter au tea-room. L'humeur reste joyeuse et nous sommes pleins de confiance

en dame nature qui saura nous accorder sa clémence peu après. La pluie s'arrête, alors nous marchons vers l'arête.

Arrivés au pied de celle-ci, c'est incroyable, l'arête est déjà presque sèche. Le moral de la troupe est en hausse (non qu'il fût bas, mais tout de même). Un groupe d'une dizaine de personnes arrive, nous décidons donc de ne pas tarder à entamer l'arête. Les cordées sont formées: Pierre avec Ida et Franziska, Camille et Valentin (le groupe des jeunes...) et Heinz et Edgar. Nous progressons gentiment, sans stress, étant donné que nous sommes absolument seuls sur l'arête à part le groupe qui est bien loin derrière nous.

Le ciel passe du gris au bleu, nous sommes ravis. Après quelques heures de progression, nous arrivons à la Cabane des Sommètres, heureux. Une petite bière des Franches-Montagnes, et nous voici repartis en train en direction du canton de Neuchâtel.

Un grand merci à ce groupe sympathique et spécialement à Pierre, notre chef de course!



Grimpe en Ecosse

20-31 mai 2015

Org. John Park

Jour 1: Neuchâtel - Arran Island

Grâce à un voyage programmé et ficelé au millipoil, c'est avec une minute de marge que nous embarquons sur le Ferry pour Brodick, Arran Island. Nuit dans de sympas appartements self-catering et repas au resto.

Jour 2: A'Chir traverse

Météo très maussade sur les montagnes, nous décidons de laisser le matos aux appartements et partons pour la **traversée d'A'Chir**. Magnifique crapahute sur roche granitique sec et hyper rugueux. Les voies **South Ridge Direct** et **Sou'wester Slabs** sur le **Rosa Pinnacle de Cir Mhòr** semblent praticables. A demain avec le matos.



Jour 3: Tentative South Ridge Direct et Sou'wester Slabs sur le Rosa Pinnacle de Cir Mhòr

Confiants, nous re-attaquons les 2 heures de marche avec le matos sous une météo encore moins bonne que le jour précédent. Une fois sur place, il faut se résigner, la falaise ne quitte pas son manteau de nuages et cela semble bien mouillé. Ce sera **Goatfell traverse** pour le retour à la voiture. Tout aussi magnifique que la traversée de la veille mais moins aérienne et technique. Le soleil vient même nous faire un coucou pour la 2^{ème} partie de la traversée. Le vent terrible à North Goatfell semble nous prévenir qu'il nous accompagnera tout au long du séjour.

Jour 4: Arran Island - Ling Hut, Torrindon

Après avoir profité d'un magnifique soleil pour la traversée en ferry et avoir rejoint Mary-Laure sur le chemin, nous attaquons nos premières voies à Pollidubh Crags, Glen Nevis. Le Mica schist est déjà plus glissant surtout lorsqu'il est mouillé...

Voies réalisées: **Resurrection (VS), Damnation (VS), Autobahnausfahrt (VS), Right Wall (VD), Flying Dutchman (S)**. Mémorable arrivée sous la pluie à la Ling Hut! L'isolement et la rusticité de ce refuge le rendent plus que charmant!

Jour 5: Raven's Crag et Black Slab

Comme les nuages ne semblent pas vouloir quitter les sommets de Beinn Eighe, nous tentons notre chance un peu plus loin. Yes, le vent est notre allié et sèche rapidement les falaises! Nous

grimons à Raven's Crag et Black Slab les voies suivantes: **Charlestone (S), Lucy (VD), Entasis (VD)/Direct finish (VS), Leac McCac (VS), Special K (S)**. Gneiss praticable même légèrement mouillé. Ça existe vraiment le mauvais rocher en Ecosse?

Jour 6: Sgurr A'Chaochain

En ce lundi de Pentecôte, nous escaladons la magnifique voie de **Sword of Gideon (VS)**. Le rugueux grès (sandstone) n'offre pas toujours des placements hyper rassurants (L2!). L3 très jolie. Fin de journée occupée à la traditionnelle baignade, découverte de la côte en voiture et dégustation de pint.

Jour 7: Ling Hut - Naismith Hut, Coigach

Transfert de la région de Torrindon à la Naismith Hut, Elphin, Coigach. Journée de grimpe à la **Jetty Buttress** sur la route. Voies réalisées: **Route 6 (HS), Route Major (HS), Crack Route (VD), Anthrax Flake (VS), Charlie Corner (VS), Kew (VS)**. Quel plaisir de se retrouver dans ce joli refuge très confort!



BOISSONS VOEGELI

2034 PESEUX
info@voegeli-boissons.ch

Jour 8: Reiff

Sous la persistante grisaille, nous allons tâter le terrain à **Reiff**, magnifique secteur de grimpe côtière. Après repérage des voies, grimpe au secteur **Pinnacle Walls** pour une partie de l'équipe et randonnée, vagabondage pour l'autre partie. Voies réalisées par les courageux: **Concave Wall (S)**, **Diagoned Crack (VD)**, **Sandstone Shuffle (VD)**.

Jour 9: Reiff

Sous un joli soleil toute l'équipe est motivée de retenter sa chance à Reiff. On commence par le secteur **Blackrocks** accessible seulement par un rappel. Quelle magnifique ambiance que de grimper sur un, toujours et encore, joli

sandstone, les pieds dans l'eau! **The Grooves (S)**, **Auld Nick (S)**, **Tystee Slab (VD)**, **Black Donated (S)**, **Black Gold/Black Pig (VS)** sont grimpées sur **Blackrocks** et **Gallus Corner (D)**, **Deep Crack (VD)** sur le secteur de **Orange Wall**. La petite rincée de fin d'après-midi, nous oblige à plier bagages.

Jour 10: Stac Pollaid

C'est reparti direction Reiff. Mais aujourd'hui la montagne de **Stac Pollaid**, visible de la route, semble praticable. Yipee, c'est parti pour une dernière longue voie. Pendant qu'une cordée ouvre une voie en pensant gravir la **Edge Route (S)** de **Western Buttress**, les 2 autres cordées attaquent **November Grooves (VS)**.



Nos cabanes ce mois

Cabane Perrenoud

15-16 août Mohamed Boukhchacha, tél. 078 746 36 28
22-23 août Alexandre Bena, tél. 032 721 40 87
29-30 août Jean-Marc Rey, tél. 079 653 80 91, réservation 10 places

Cabane la Menée

1-2 août Sabine Jeanmonod
30 août Elisabeth Meyrat

Chalet des Alises

1-15 août Mme Luhr
16-23 août Pierre-Emmanuel Guérin
29-30 août Bernard Porret

Cabane de Saleinaz

2-9 août Roger Burri & Anne-Christine Pasche Sansonnens
9-16 août Françoise Kohler
16-23 août Annick Lovey & Roger Burri
23-30 août François & Madeleine Bonny
30 août-6 sept. André & Gisèle Monnerat



Perrenoud, 1419m, 23 pl.

P: Jean-Paul Randin
T: 032 842 16 50
E: perrenoud@cas-neuchatel.ch




Bertol, 3311m, 80 pl.

G: Anne-Marie Dolivet
T: 076 711 19 22
E: cabane.bertol@gmail.com



Alises, 1000m, 10 pl.

P: Marie-Jo Diethelm
T: 032 853 43 74
E: hmcndiethelm@net2000.ch



Menée, 1292m, 20 pl.

P: Martine Droz
T: 079 793 21 51
E: martinejeanmonod@net2000.ch



Arolla, 2000m, 6 pl.

P: François Byrde
T: 033 345 02 12
E: panorama.casne@gmail.com



Saleinaz, 2691m, 48 pl.

P: Roger Burri
T: 032 835 23 91
E: cabane.saleinaz@gmail.com

Finalement, les équipes se séparent à R1. Au vu de la douteuse L2, certains préfèrent se lancer dans la jolie et aérienne L2 de **Jack the Ripper (HVS)**. Encore une superbe expérience sur sandstone et L3 est magnifique! Un coup du sort bienvenu nous fait atterrir au club de cornemuse local pour un somptueux souper!

Jour 11: Naismith Hut - Dunkeld

En cette journée, un long voyage nous attend, mais il est agréablement entrecoupé d'un brunch dans le plus beau restaurant d'Écosse! Nous emménageons dans un superbe hôtel et passons la fin de la journée à grimper à **Polney Crag**. Ouf, le Mica schist est sec et l'ambiance presque méditerranéenne! Nous concluons sur **Ivy Crack (VS)**, **Hoggs Hindquarters (VD)**, **Cuticle Crack (VS)**, **Kestrel Crack (S)**, **The Groove (VS)**, **The End (VS)**, **Recess Route (VD)**. Magnifique soirée autour d'un excellent repas. La «all night long party» est quelque peu raccourcie par les étranges horaires des pubs écossais!

Jour 12: Dunkeld - Neuchâtel

Grasse matinée et retour à l'aéroport pour une rentrée au pays sans encombre. Conclusion

d'une semaine magnifique et magique! Inoubliable!

Encore **Merci** John, ton organisation et ton leadership étaient juste parfaits.

Jack



OJ, Eperon du Dard, 21.06.15



Cours initiation grimpe, 06.06.15



Jeudistes aux Tablettes, 25.06.15



Dames, Les Diablerets, 25.06.15